© Naturforschende Gesellschaft der Oberlausitz e.V.
http://www.naturforschende-gesellschaft-der-oberlausitz.de
ISSN 0941-0627

BERICHTE DER NATURFORSCHENDEN GESELLSCHAFT DER OBERLAUSITZ

Band 3

Ber. Naturforsch. Ges. Oberlausitz 3: 65–77 (1994)

ISSN 0941-0627

Manuskriptannahme am 22. 12. 1993
Erschienen am 15. 9. 1994

Floristische Beobachtungen 1992 in Oberlausitz und Elbhügelland

Zusammengestellt von HANS-WERNER OTTO, PETRA GEBAUER und HANS-JÜRGEN HARDTKE

Mit 5 Karten

Beobachter: A. Beck/Ruppersdorf, Dr. F. Brozio/Weißwasser, Dr. S. Bräutigam/Görlitz, Dr. I. Dunger/Görlitz, R. Franke/Görlitz, M. Friese/Oberförstchen, P. Gebauer/Görlitz, A. Gnüchtel/Dresden, St. Hahn/Demitz-Thumitz, Dr. D. Hanspach/Ortrand, Prof. Dr. H.-J. Hardtke/Dresden, W. Hertwig/Sebnitz, Dr. P. Hummitzsch/Dresden, H. Jentsch/Lübbenau, T. Jobst/Nünchritz, Dr. G. Klemm/Berlin, F. Klenke/Dresden, H. und W.-D. König/Dresden, J. Mühlbach/Dresden, B. Müller/Dresden, F. Müller/Schlottwitz, H.-W. Otto/Bischofswerda, H. Passig/Großhennersdorf, Dr. R. Pfannkuchen/Dresden, M. Ranft/Wilsdruff, M. Reimann/Bischofswerda, H. Riebe/Waltersdorf ü. Bad Schandau, P. Reuße/Treugeböhla, W. Rißmann/Dresden, I. Rumplasch/Krauschwitz, G. Schikat/Grünewald, Chr. Schluckwerder/Löbau, D. Schulz/Dresden, H.-J. Schumann/Freiberg, P. Schütze/Großpostwitz, W. Schweigler/Meißen, D. Töppich/Dresden, H. Tzschoppe/Ebersbach bei Görlitz, Wolf/Dresden.

Die Karten wurden außerdem ergänzt durch Angaben aus den Aufzeichnungen von M. Militzer und Th. Schütze.

Gebietsbezeichnung: Wie bei OTTO, DUNGER & HARDTKE (1985, Karte 1) näher dargelegt, bedeuten: EH Elbhügelland, ES Elbsandsteingebirge, GP Großenhainer Pflege, LP Lausitzer Platte, ML Mittelsächsisches Lößlehmgebiet, NE Elster-Niederung, OE Osterzgebirge und OL Oberlausitz.

Kartensignaturen: Hohlkreis = Beobachtung vor 1950, Vollkreis = (Wieder-) Beobachtung nach 1950.

Einheimische (Idiochorophyten und Agrophyten)

Aconitum variegatum L. - Bunter Eisenhut

ES 5051/41 Kirnitzschtal (Kr. Sebnitz), gegenüber Großstein (Gnüchtel).

Adonis aestivalis L. - Sommer-Adonisröschen

EH 4846/11 Prositz (Kr. Meißen), Feldrand (Hardtke, Schulz et al.).

Agrimonia procera Wallr. - Großer Odermennig

OL 4652/24 Drehna (Kr. Hoyerswerda), Wegrain im Ort (Hahn).

OL 4652/32 Steinitz (Kr. Hoyerswerda) SW, Waldrand am Teich (Hahn).

Alchemilla gracilis Opiz - Zierlicher Frauenmantel

OL 4851/24 Seitschen (Kr. Bautzen), am Dorfbach (Friese, det. Otto). Erstnachweis für den Kreis Bautzen.

Alisma gramineum Lej. - Grasblättriger Froschlöffel

OL 4651/22 Koblenz (Kr. Hoyerswerda), Ostufer Knappensee, vereinzelt (Hahn).

OL 4651/24 Wartha (Kr. Bautzen) SO, Buchen-Teich (Hahn).

OL 4652/24 Drehna (Kr. Hoyerswerda), Unterer Grünhainer Teich, wenige Exemplare auf trokkenem Teichboden (Hahn).

© Naturforschende Gesellschaft der Oberlausitz e.V.
http://www.naturforschende-gesellschaft-der-oberlausitz.de
ISSN 0941-0627

OL 4652/32 Steinitz (Kr. Hoyerswerda) O, Schloß-Teich (Hahn).

OL 4652/31 Steinitz (Kr. Hoyerswerda) SW, Teich an der Straße nach Neu-Steinitz (Hahn).

Allium scorodoprasum L. - Schlangen-Lauch

EH 4847/43 Kötitz (Kr. Meißen), Elbdamm (Hardtke).

EH 4847/12 Oberau (Kr. Meißen), Bahndamm (Hardtke u. Ranft).

LP 4848/43 Klotzsche (Kr. Dresden-Land), Prießnitzhang (Mühlbach).

Amaranthus blitum L. - Aufsteigender Amarant

OL 4651/44 Königswartha (Kr. Bautzen), Erdhaufen im Gut (Hahn).

OL 4652/14 Litschen (Kr. Hoyerswerda), mehrfach ruderal im Ort (Hahn).

Verbreitungskarte s. OTTO, BRÄUTIGAM & HARDTKE (1982).

Anthemis tinctoria L. - Färber-Hundskamille

OL 4652/12 Lohsa (Kr. Hoyerswerda), Ruderalgelände am ehem. Bahnhof (Hahn).

Anthericum liliago L. - Astlose Graslilie

EH 4948/24 Dresden, Park des Lingener Schlosses (Wolf).

EH 4947/42 Pesterwitz (Kr. Freital), S (Thiele). Neufund für den Landkreis Freital!

EH 4746/41 Diesbar (Kr. Riesa), Bohntalhänge (Hardtke, Jobst u. Schweigler).

EH 4847/31 Sörnewitz (Kr. Meißen), am Fuß der Bosel (Klenke u. Schulz).

Betonica officinalis L. - Heilziest

OL 4649/12 Lipsa (Kr. Senftenberg), Park (Schikat, det. Otto). Bisher im Kreis Senftenberg nur von Grünewalde (1885 Jakobasch) bekannt gewesen.

Cardamine parviflora L. - Kleinblütiges Schaumkraut

OL 4651/24 Wartha (Kr. Bautzen) W, Teichgebiet (Hahn, Otto u. al).

OL 4652/31 Steinitz (Kr. Hoyerswerda) W, Besack-Teich (Hahn).

OL 4652/32 Steinitz (Kr. Hoyerswerda) O, Schloß-Teich (Hahn).

Verbreitungskarte s. OTTO & DUNGER (1983).

Carex disticha Huds. - Zweizeilige Segge Karte 1

EH 4746/41 Seußlitzer Grund (Kr. Meißen), am Forellenteich (Hardtke et al.).

OL 4751/43 Zwischen Lehndorf und Nucknitz (Kr. Kamenz), Naßwiese am Kleinhänchener Wasser, auf 250 m^2 (Hahn).

OL 5054/11 Großhennersdorf (Kr. Löbau, Hühnerfarm (Beck).

OL 5054/13 Oberoderwitz (Kr. Löbau), zahlreich (Beck).

Carex pseudobrizoides Clavaud - Reichenbachs Segge

OL 4652/24 Drehna (Kr. Hoyerswerda), Erlenbruch und angrenzender Kiefernwald südlich Oberer Grünhainer Teich (Hahn).

Carex pulicaris L. - Floh-Segge

LP 4848/43 Rähnitz-Hellerau (Kr. Dresden-Stadt), Wiese an der Radeburger Straße (Schulz). Standort am Rande des ehem. Torfmoores Rähnitz-Hellerau.

Carex riparia Curtis - Ufer-Segge

GP 4748/14 Zschorna (Kr. Großenhain), Erlenbruch südlich vom Breiten Teich (Klenke u. Schulz).

Verbreitungskarte s. OTTO, DUNGER & HARDTKE (1988).

Carex caryophyllea Latourr. - Frühlings-Segge

ES 5052/32 Hinterhermsdorf bei der Obermühle (Gnüchtel).

© Naturforschende Gesellschaft der Oberlausitz e.V.
http://www.naturforschende-gesellschaft-der-oberlausitz.de
ISSN 0941-0627

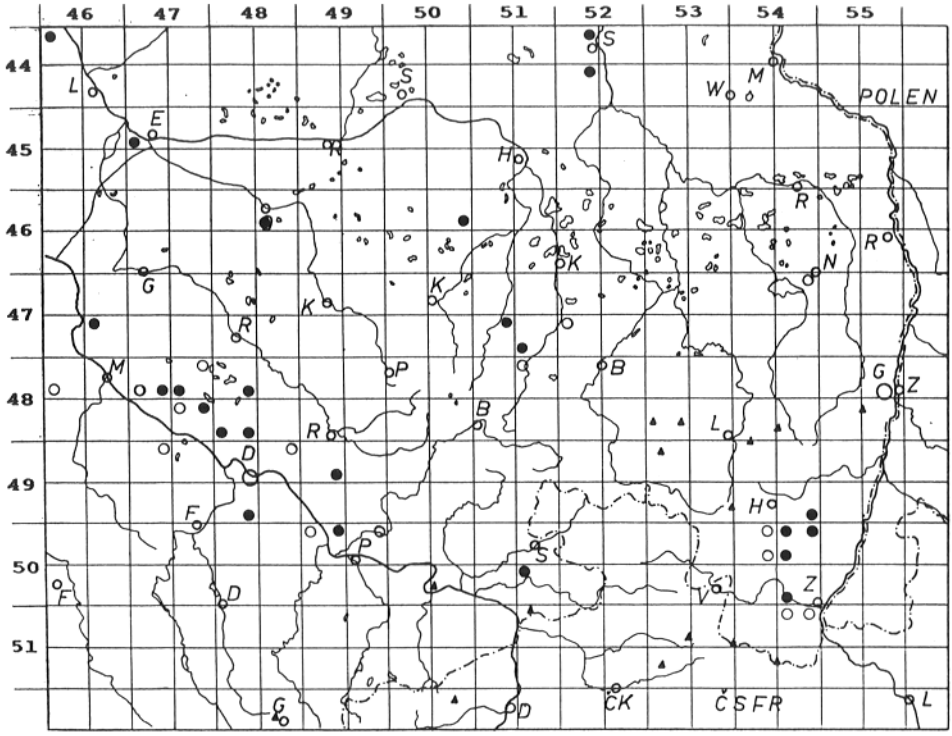

Karte 1 *Carex disticha*

Cephalanthera damasonium (Mill.) Druce - Bleiches Waldvögelein

OL 4755/44 Ludwigsdorf (Kr. Görlitz), Halde am Kalkbruch, 2 fertile und mehrere sterile Exemplare (Bräutigam u. Gebauer)

Cerastium brachypetalum Pers. - Kleinblütiges Hornkraut

EH 4846/11 Piskowitz b. Zehren (Kr. Meißen), Eichberg (Klenke u. Schulz).

Cirsium helenioides (L.) Hill. - Alantdistel

GP 4748/24 Tauscha (Kr. Großenhain), an der Neuwiese (Ranft u. Hardtke).

Verbreitungskarte s. OTTO, DUNGER & HARDTKE (1985).

Colchicum autumnale L. - Herbst-Zeitlose

OL 4855/41 Görlitz, Südrand der Landeskrone (Bräutigam).

OL 5055/14 Schlegel (Kr. Zittau), S, Kemmlitztal, ein blühendes Exemplar (Bräutigam).

Verbreitungskarte s. OTTO, BRÄUTIGAM & HARDTKE (1993).

Consolida regalis S. F. Gray - Feld-Rittersporn

OL 4850/22 Burkau (Kr. Bischofswerda), Autobahnrand, 1 Exemplar (Reimann).

EH 4846/12 Piskowitz b. Zehren (Kr. Meißen), Eichberg und Fuchslöcher (Klenke u. Schulz).

EH 4847/11 Oberau (Kr. Meißen), Felder westlich vom Ort (Hardtke u. Ranft).

Dianthus armeria L. - Rauhe Nelke

OE 5149/12 Borna (Kr. Dippoldiswalde), Feldrain (Gnüchtel).

© Naturforschende Gesellschaft der Oberlausitz e.V.
http://www.naturforschende-gesellschaft-der-oberlausitz.de
ISSN 0941-0627

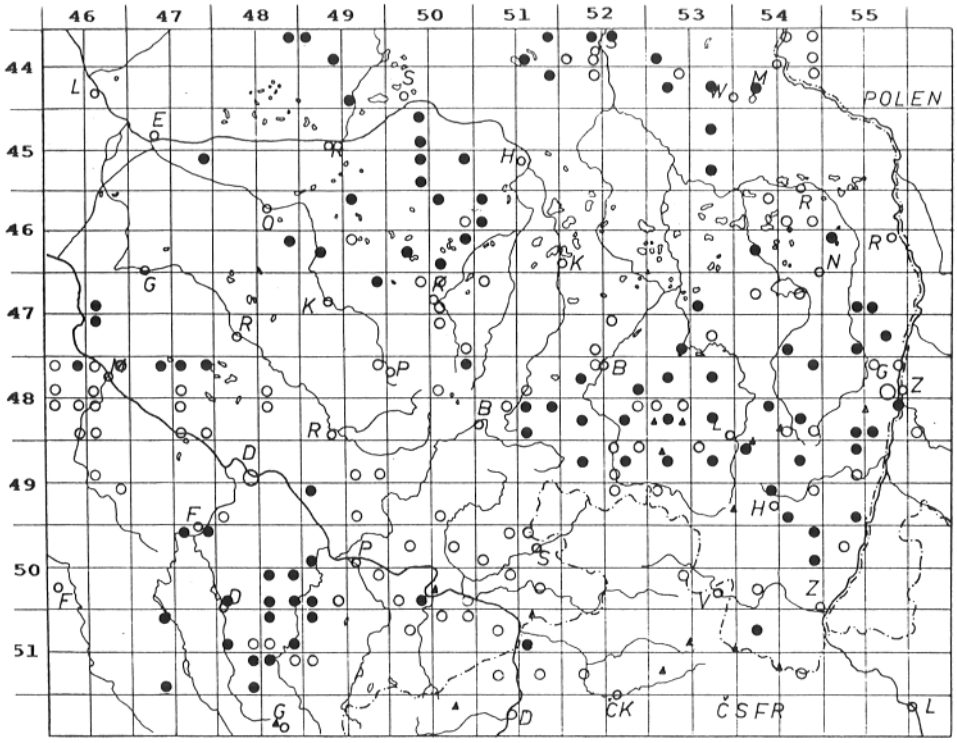

Karte 2 *Genista germanica*

Dianthus seguieri Vill. - Busch-Nelke

OE 5249/13 Fürstenwalde (Kr. Dippoldiswalde), linker Müglitzhang unterhalb des Ortes (F. Müller).

Elatine triandra Schkuhr - Dreimänniges Tännel

OL 5055/11 Burkersdorf (Kr. Zittau), Oberer Schlegeler Teich (Beck). Verbreitungskarte s. OTTO, DUNGER & HARDTKE (1988).

Elytrigia intermedia (Host) Nweski - Graugrüne Quecke

EH 4746/12 Nünchritz (Kr. Riesa), Elbdamm (Jobst). Die vom Aussterben bedrohte Art besitzt nur noch drei Vorkommen im Gebiet.

Filago arvensis L. - Acker-Filzkraut

GP 4648/33 Schönfeld (Kr. Großenhain), Acker bei den Schafwiesen (Hardtke).

GP 4748/21 Sacka (Kr. Großenhain), Brache (Hardtke u. Ranft).

OL 4754/2 Quitzdorf (Kr. Niesky), SO-Ufer der Talsperre, 1 Exemplar (Beck).

OL 4954/44 Neundorf a. d. E. (Kr. Löbau), Sandgrube, zahlreich (Passig u. Beck). Verbreitungskarte s. OTTO & DUNGER (1982).

Filago minima (Sm.) Pers. - Zwerg-Filzkraut

OL 4954/44 Neundorf a. d. E. (Kr. Löbau), Sandgrube (Passig).

EH 5049/21 Bonnewitz (Kr. Pirna), S, Kiesgrube (F. Müller).

GP 4645/22 Zeithain (Kr.Riesa), östlich der Bahnlinie bei Jakobsthal (F. Müller).

GP 4746/21 Skassa (Kr. Großenhain), am Röderbogen (Klenke).

© Naturforschende Gesellschaft der Oberlausitz e.V.
http://www.naturforschende-gesellschaft-der-oberlausitz.de
ISSN 0941-0627

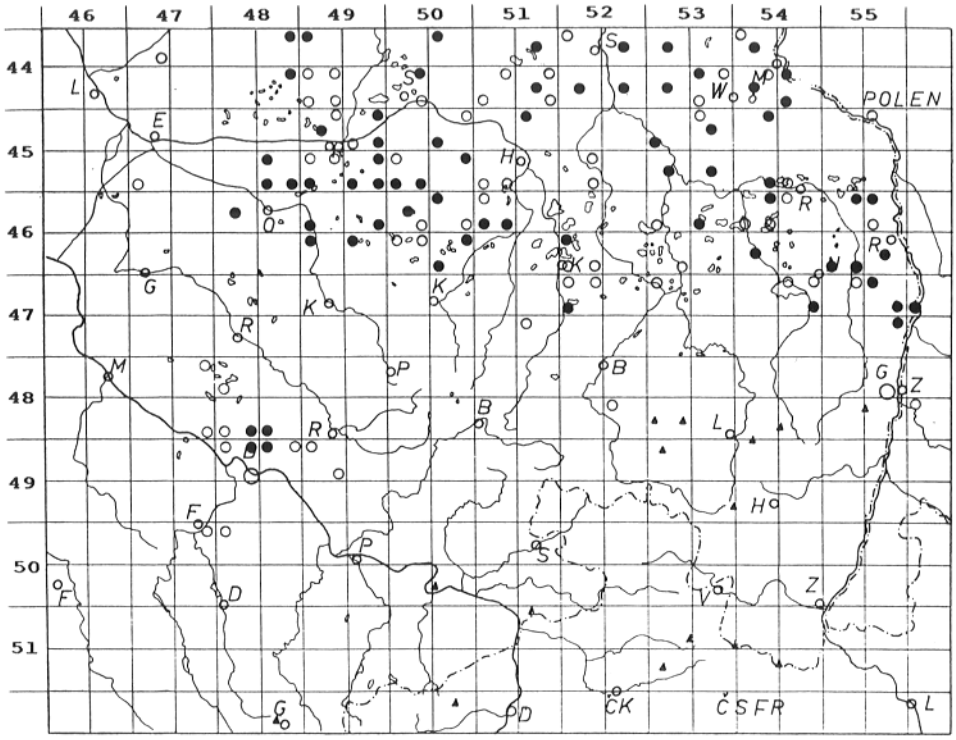

Karte 3 *Genista pilosa*

Gagea villosa (M. Bieb.) Duby - Acker-Goldstern
EH 4846/21 Rottewitz (Kr. Meißen), Steinbruch (Klenke u. Hardtke).

Genista germanica L. - Deutscher Ginster Karte 2
OL 4650/42 Weißig (Kr. Kamenz) S, Steinbruch Dober-Berg (Hahn u. Otto)
OL 4651/13 Oßling (Kr. Kamenz) NO, ehem. Steinbruch (Hahn u. Otto).

Genista pilosa L. - Haar-Ginster Karte 3
OL 4650/42 Weißig (Kr. Kamenz) S, Steinbruch Dober-Berg (Hahn u. Otto)
OL 4651/13 Oßling (Kr. Kamenz) NO, ehem. Steinbruch (Hahn u. Otto).

Genista tinctoria L. - Färber-Ginster Karte 4
OL 4651/13 Oßling (Kr. Kamenz) NO, am ehem. Steinbruch (Hahn u. Otto).

Geranium sanguineum L. - Blut-Storchschnabel
EH 4746/41 Diesbar (Kr. Riesa), im Bohntal (Jobst).

Gratiola officinalis L - Gottes-Gnadenkraut
OL 4555/34 Niederspree (Kr. Niesky), Neuwiesenteich, mehrere Trupps (H. König et al.).
Verbreitungskarte s. OTTO, DUNGER & HARDTKE (1986)

Hydrocharis morsus-ranae L. - Froschbiß
OL 4652/14 Litschen (Kr. Hoyerswerda), Graben südlich Schloßteich (Hahn).

© Naturforschende Gesellschaft der Oberlausitz e.V.
http://www.naturforschende-gesellschaft-der-oberlausitz.de
ISSN 0941-0627

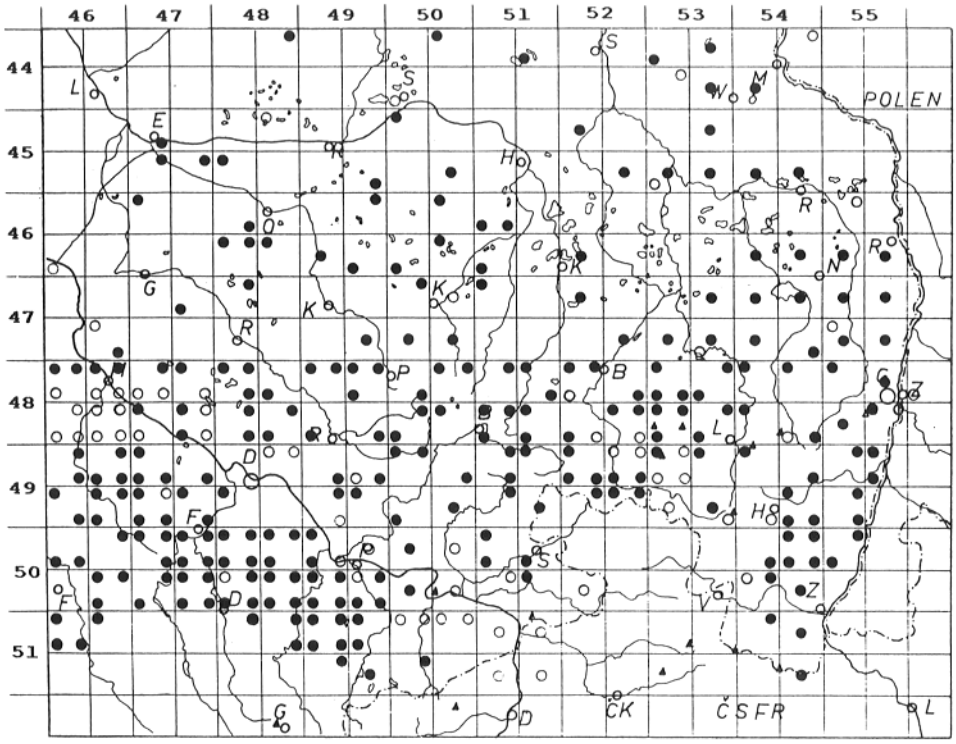

Karte 4 *Genista tinctoria*

Inula salicina L. - Weidenblättriger Alant

EH 4847/12 Oberau (Kr. Meißen), Wiesen an der Leipziger und Berliner Bahnlinie (Ranft u. Hardtke).

Juncus compressus Jacq. - Zusammengedrückte Binse

OL 4648/22 Kroppen (Kr. Senftenberg), Trupp am Großen Sempels-Teich (Hanspach).

OL 4651/22 Koblenz (Kr. Hoyerswerda), Ostufer Knappensee (Hahn).

Verbreitungskarte s. Otto (1976).

Juncus inflexus L. - Blaugrüne Binse

OL 4954/34 Ruppersdorf (Kr. Löbau), Naßwiese am Vorwerk (Beck).

Lathyrus montanus Bernh. - Berg-Platterbse

ML 4947/42 Freital, Hammerbachtal (Rau, Hummitzsch, Hardtke et al.).

EH 4947/12 Constappel (Kr. Freital), Prinzbachtal (Hardtke).

Listera ovata (L.) R. Br. - Großes Zweiblatt

OL 4755/44 Ludwigsdorf (Kr. Görlitz-Land), mehr als 50 Exemplare auf der Halde am Rande des Kalkbruches (Gebauer).

OL 4850/23 Röderbrunn (Kr. Bischofswerda), Gebüsch an der Autobahn bei der Luchsenburg, mehr als 20 Exemplare (Reimann).

Littorella uniflora (L.) Aschers. - Strandling

OL 4651/22 Koblenz (Kr. Hoyerswerda), Ostufer Knappensee (Hahn).

© Naturforschende Gesellschaft der Oberlausitz e.V.
http://www.naturforschende-gesellschaft-der-oberlausitz.de
ISSN 0941-0627

Lycopodiella inundata (L.) Holub - Gemeiner Moorbärlapp

OL 4650/21 Bernsdorf (Kr. Hoyerswerda) NO, Flachmoorrand östlich der Bahnstrecke (Hahn).

Myriophyllum alternifolium DC. - Wechselblütiges Tausendblatt

GP 4646/42 Zabeltitz, Ausschachtung "Hafen", mit *Drepanocladus fluitans* (Hanspach u. Reuße).

OL 4754/11 Reichwalde (Kr. Weißwasser), Ober-Teich (Otto). Erstnachweis für die Oberlausitz.

Nasturtium officinale R. Br. - Gemeine Brunnenkresse

OL 4651/24 Großsärchen (Kr. Hoyerswerda), im Schwarzwasser (Hahn u. Otto).

Neslia paniculata (L.) Desv. - Finkensame

OE 5149/13 Seitenhain (Kr. Dippoldiswalde) S, Feldrand am Roten Vorwerk (F. Müller).

Verbreitungskarte s. OTTO (1973).

Ophioglossum vulgatum L. - Gemeine Natternzunge

OL 4751/11 Piskowitz (Kr. Kamenz) NW, Wiesengraben am ehem. Lehm-Teich (Hahn).

Verbreitungskarte s. MILITZER (1971).

Pedicularis sylvatica L. - Wald-Läusekraut

OL 4648/42 Ponickau (Kr. Großenhain), Rosen-Berg W, etwa 20 Exemplare auf einem Waldweg (Hanspach).

OL 4753/22 Förstgen (Kr. Niesky), Truppenübungsgelände, wenige Exemplare (Schütze, Leidler u. Otto).

Pilularia globulifera L. - Pillenfarn

OL 4652/31 Steinitz (Kr. Hoyerswerda) SW, Teich an der Straße nach Neu-Steinitz, zusammen mit *Eleocharis acicularis, Alisma gramineum, Elatine hexandra, E. triandra* und *Potamogeton gramineus* (Hahn).

OL 4750/23 Kamenz, SO, Tongrube östlich vom Hasen-Berg (Reimann).

Polygonatum verticillatum (L.) All. - Quirl-Weißwurz

LP 4949/23 Rossendorf (Kr. Dresden-Land), Waldhang am Abfluß des Rossendorfer Teiches (Hardtke).

LP 4949/11 Dresdner Heide, HG-Weg (Rißmann).

Potamogeton gramineus L. - Gras-Laichkraut

OL 4652/31 Steinitz (Kr. Hoyerswerda) SW, Teich und Zuleiter an der Straße nach Neu-Steinitz.

OL 4750/23 Kamenz, SO, Tongruben östlich vom Hasen-Berg, zusammen mit *Potamogeton alpinus*, *P. panormitanus* und *P. filiformis* (Reimann).

OL 4753/22 Förstgen (Kr. Niesky), Herrgottsteich (Schütze u. Otto).

Potamogeton polygonifolius Pourr. - Knöterich-Laichkraut

OL 4648/23 Ponickau (Kr. Großenhain), Quellrinnsal zum Wüsten Teich (Hanspach).

OL 4648/44 Lüttichau (Kr. Großenhain), Quellgebiet nordöstlich des Horst-Berges (Hanspach).

GP 4748/24 Tauscha (Kr. Großenhain), Graben an der Neuwiese (Ranft u. Hardtke).

Verbreitungskarte s. OTTO, DUNGER & HARDTKE (1986).

Potentilla anglica Laicharding - Englisches Fingerkraut

OL 4453/43 Kromlau (Kr. Weißwasser), Waldweg (Otto).

OL 4454/43 Sagar (Kr. Weißwasser), Wegrand (Otto).

OL 4555/11 Pechern (Kr. Weißwasser), Wegrand (Otto).

OL 4654/14 Kreba (Kr. Niesky), zwischen Weißem Lug und Schwarzer Lache (Bräutigam).

OL 4753/12 Heide zwischen Halbendorf/Spree und Commerau bei Klix (Kr. Bautzen), massenhaft (Franke)

© Naturforschende Gesellschaft der Oberlausitz e.V.
http://www.naturforschende-gesellschaft-der-oberlausitz.de
ISSN 0941-0627

OL 4753/22 Förstgen (Kr. Niesky), Truppenübungsgelände in Massen (Schütze, Leidler u. Otto).

OL 4754/44 Thiemendorf (Kr. Görlitz), 0,7 km WNW (Bräutigam).

Potentilla collina Wib. - Hügel-Fingerkraut

EH 4847/12 Oberau (Kr. Meißen), Wiesenkerbe zwischen Buschmühle und Ziegenbusch (Hardtke u. Ranft).

Potentilla rupestris L. - Felsen-Fingerkraut

EH 4746/42 Blattersleben (Kr. Großenhain), Blatterslebener Grund (Jobst).

Primula veris L. - Wiesen-Schlüsselblume

OL 4851/31 Bischofswerda O, an der Bahnstrecke nach Bautzen, 3 Exemplare (Reimann).

Pseudolysimachium longifolium (L.) Opiz - Langblättriger Blauweiderich

ES 5050/32 Strand (Kr. Pirna), Elbufer oberhalb des Ortes (Müller).

Ranunculus arvensis L. - Acker-Hahnenfuß

OL 4751/11 Piskowitz (Kr. Kamenz) NW, Getreidefeldrand (Hahn).

OL 5054/21 Großhennersdorf (Kr. Löbau), Feld am Langeberg, wenige Exemplare (Beck).

Ranunculus illyricus L. - Illyrischer Hahnefuß

EH 4947/22 Serkowitz (Kr. Dresden-Land), Elbdamm (Hardtke). Bestätigung eines bekannten Fundortes. Einziges Vorkommen im Gebiet.

Ranunculus polyanthemos L. - Vielblütiger Hahnenfuß

ML 4947/44 Freital, am Osterberg (Klenke u. Schulz).

OE 5249/21 Oelsen (Kr. Dippoldiswalde), im Grenzbogen (Klenke u. Schulz).

Rosa gallica L. - Essig-Rose

EH 4846/11 Prositz (Kr. Meißen), Tanzberg (Klenke u. Schulz).

Rosa jundzilla Besser - Rauhblättrige Rose

EH 4847/12 Oberau (Kr. Meißen), Bahndamm (Hardtke).

Rubus grossus H. E. Weber

OL 4652/43 Lippitsch (Kr. Bautzen), Straßenrand im Ort (Otto, det. Ranft).

OL 4752/44 Niedergurig (Kr. Bautzen), Koppatschke, Gebüschrand (Friese, det. Ranft). Zweiter und dritter Nachweis für die Oberlausitz (s. Otto & Ranft 1991).

Rubus leuciscanus E. H. L. Krause

OL 4453/41 Halbendorf (Kr. Weißwasser), Bahndamm in Bahnhofsnähe (1991 Otto, det. Ranft).

OL 4650/14 Straßgräbchen/Weißig (Kr. Kamenz), Straßenböschung (1987 Ranft, det. H. E. Weber)

OL 4650/23 Weißig/Lieske und Lieske/Bernsdorf, Straßenränder (1987 Ranft).

OL 4653/22 Reichwalde (Kr. Weißwasser) W, Straßenrand (Otto, det. Ranft).

Erstnachweise für die Oberlausitz.

Rubus nemorosus Hayne & Willd.

OL 4653/22 Reichwalde (Kr. Weißwasser) W, Straßenrand (Otto, det. Ranft).

OL 4653/24 Thomaswalde (Kr. Niesky), W, Kiefernforst (Otto, det. Ranft).

OL 4654/11 Reichwalde (Kr. Weißwasser), Lehmgrube der ehemaligen Ziegelei (Otto, det. Ranft).

OL 4752/21 Milkel (Kr. Bautzen), S, Teichdamm (Otto, det. Ranft).

Erstnachweise für die Oberlausitz.

© Naturforschende Gesellschaft der Oberlausitz e.V.
http://www.naturforschende-gesellschaft-der-oberlausitz.de
ISSN 0941-0627

Rubus ranftii H. E. Weber

Seit 1987 häufig durch M. Ranft, H. E. Weber, H.-W. Otto, M. Friese und St. Hahn in der Oberlausitzer Niederung und dem angrenzenden Hügelland nachgewiesen (s. z. B. WEBER 1992). Bisher nur ein Fund vom Fuße des Berglandes:

OL 4852/31 Dretschen (Kr. Bautzen), Trunicht, feuchter Mischwald, 300 m ü. NN (1988 Friese, det. Ranft).

Rubus scaber Weihe

OL 4754/21 See (Kr. Niesky), Ost, Straßenrand (Otto, teste Ranft). Die in der Oberlausitz sehr seltene Art wurde im Kreis Niesky außerdem westlich von Trebus (4654/42) und an der Talsperre südlich See beobachtet (WEBER 1992).

Rubus wessbergii Peders. & Walsem.

OL 4852/11 Oberförstchen (Kr. Bautzen), Gebüschrand (1990 Friese, det. Ranft). Zweiter Nachweis in der Oberlausitz (s. OTTO & RANFT 1991).

Rumex aquaticus L. - Wasser-Ampfer

OL 4650/42 Milstrich (Kr. Kamenz), Großer Hälter-Teich (Hahn u. Otto).

Scrophularia umbrosa Dum. - Flügel-Braunwurz

EH 4746/41 Seußlitz (Kr. Riesa), am Forellenteich im Seußlitzer Grund (Hardtke, Schweigler u. Jobst).

Sherardia arvensis L. - Ackerröte

EH 4846/11 Zöthain (Kr. Meißen), im Käbschützbachtal (Klenke u. Schulz).

Sium latifolium L. - Breitblättriger Merk

OL 4652/12 Lohsa (Kr. Hoyerswerda), Speicherbecken (Hahn).

OL 4652/14 Litschen (Kr. Hoyerswerda), Schloßteich (Hahn).

Verbreitungskarte s. OTTO, DUNGER & HARDTKE (1985).

Spergula pentandra L. - Fünfmänniger Spark

EH 4746/41 Göhrisch (Kr. Meißen), Göhrischkuppe (Jobst).

Stellaria neglecta Weihe - Auwald-Sternmiere

EH 4949/33 Pillnitz (Kr. Dresden-Stadt), Elbinsel (Klenke, Hardtke et al.).

Stellaria pallida (DUM.) PIRÉ - Bleiche Sternmiere

EH 4847/31 Sörnewitz (Kr. Meißen), bei der Deutschen Bosel (Klenke u. Schulz).

Triglochin palustre L. - Sumpf-Dreizack

EH 4947/41 Garsebach (Kr. Meißen), Wäldchen beim Semmelsberg (Klenke).

Veronica montana L. - Berg-Ehrenpreis Karte 5

ES 5050/14 Rathen (Kr. Pirna), Basteigebiet beim Nassen Stein (F. Müller).

ES 5050/21 Hohnstein (Kr. Sebnitz), im Riesengrund (F. Müller).

ES 5151/11 Krippen (Kr. Pirna), oberer Prölitzschgrund (F. Müller).

Veronica prostrata L. - Liegender Ehrenpreis

EH 4746/12 Nünchritz (Kr. Riesa), Elbdamm (Jobst). Bemerkenswerter Neufund dieser vom Aussterben bedrohten Art.

Veronica scutellata L. - Schild-Ehrenpreis

GP 4748/12 Thiendorf (Kr.Großenhain), nordwestlich der Kienmühle (Hardtke).

GP 4748/24 Tauscha (Kr. Großenhain), auf der Neuwiese (Ranft u. Hardtke).

Verbreitungskarte s. OTTO, DUNGER & HARDTKE (1990).

© Naturforschende Gesellschaft der Oberlausitz e.V.
http://www.naturforschende-gesellschaft-der-oberlausitz.de
ISSN 0941-0627

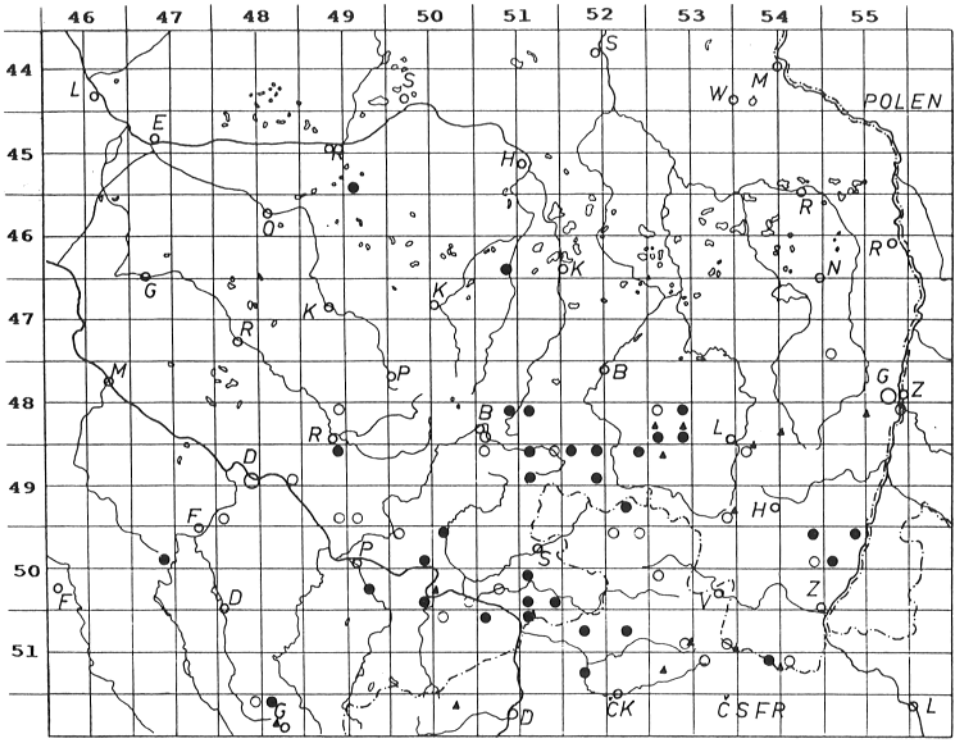

Karte 5 *Veronica montana*

Veronica spicata L. - Ähriger Ehrenpreis

EH 4746/41 Seußlitz-Diesbar (Kr. Riesa), Böser Bruder (Jobst).

Veronica teucrium L. - Großer Ehrenpreis

EH 4847/12 Oberau (Kr. Meißen), Buschmühle (Ranft u. Hardtke).

EH 4847/11 Oberau (Kr. Meißen), Wegrand Höhe 172,2 (Ranft u. Hardtke).

EH 4746/42 Blattersleben (Kr. Großenhain), Blatterslebener Grund (Jobst).

Verbreitungskarte s. OTTO, BRÄUTIGAM & HARDTKE (1991).

Vicia cassubica L. - Kassuben-Wicke

EH 4949/31 Wachwitz (Kr. Dresden-Stadt), Waldhang (Pfannkuchen, Hardtke et al.).

Viscum laxum Boiss. & Reuter subsp. *abietis* (Wiesb.) O. Schwarz - Tannen-Mistel

OE 5047/23 Tal der Wilden Weißeritz (Kr. Dippoldiswalde), Hartenbachfälle, 5 Exemplare (Schulz).

Viola biflora L. - Zweiblütiges Veilchen

ES 5051/41 Kirnitzschtal (Kr. Sebnitz), unterhalb vom Großstein (Gnüchtel).

Neubürger und Irrgäste (Neophyten und Ephemerophyten)

Abutilon theophrastii Med. - Samtpappel, Schönmalve

OL 4652/14 Litschen (Kr. Hoyerswerda), Kartoffelacker am Großen Schloßteich, 2 Exemplare (Hahn).

© Naturforschende Gesellschaft der Oberlausitz e.V.
http://www.naturforschende-gesellschaft-der-oberlausitz.de
ISSN 0941-0627

Ambrosia psilostachya DC. - Stauden-Ambrosie

OL 4652/12 Lohsa (Kr. Hoyerswerda), Böschung vom Speicherbecken am Bahnhof (Hahn).

Anthemis austriaca Jacq. - Österreichische Hundskamille

OL 4850/44 Weickersdorf (Kr. Bischofswerda), Bahngelände (Reimann).

Bunias orientalis L. - Orientalische Zackenschote

OL 4651/12 Wittichenau (Kr. Hoyerswerda), am ehem. Bahnhofsgebäude, wenige Exemplare (Hahn u. Otto).

OL 4651/24 Großsärchen (Kr. Hoyerswerda), ehem. Bahnhof (Hahn u. Otto).

EH 4846/22 Meißen, Winterhafen (Schweigler).

Cardamine hirsuta L. - Viermänniges Schaumkraut

OL 4754/24 Jänkendorf (Kr. Niesky), Gärtnerei (Hahn).

OL 4855/42 Görlitz, Zittauer Straße, Garten im Weinberg-Gelände (Gebauer).

Chrysanthemum segetum L. - Saat-Wucherblume

OL 4652/12 Lohsa (Kr. Hoyerswerda) NO, Ruderalstelle westlich vom ehemaligen Bahnhof (Hahn).

Eragrostis minor Host - Kleines Liebesgras

OE 5148/24 Oberschlottwitz (Kr. Dippoldiswalde), Bahnanlagen (F. Müller). Zur Zeit höchstgelegener Fundort im Osterzgebirge (308 m ü. NN).

Eschscholzia californica Cham. - Kappenmohn

OL 4652/12 Lohsa (Kr. Hoyerswerda) NO, Ruderalstelle westlich vom ehemaligen Bahnhof (Hahn).

Geranium pyrenaicum Burm. fil. - Pyrenäen-Storchschnabel

GP 4748/22 Sacka (Kr. Großenhain), O, an der B 98 (Ranft u. Hardtke).

Die Art scheint sich im Rödereinzugsgebiet auszubreiten.

Gypsophila scorconerifolia DC. - Schwarzwurzelblättriges Gipskraut

OL 4550/33 Grünewald (Kr. Senftenberg) NO, Müllkippe im Gebiet der ehem. Grube Heye III (Schikat, det. Otto). Vgl. Otto (1975 und 1976).

Lactuca virosa L. - Gift-Lattich

EH 4847/31 Sörnewitz (Kr. Meißen), Boselfuß (Klenke u. Schulz).

EH 4846/21 Zadel (Kr. Meißen), bei der Karpfenschänke (Klenke u.Schulz).

Linaria spartea (L.) Willd. - Ruten-Leinkraut

OL 4754/41 Diehsa (Kr. Niesky), mehrere Exemplare auf einem aufgelassenen Feld (Schluckwerder). Zweiter Nachweis in der Oberlausitz.

Lupinus luteus L. - Gelbe Lupine

GP 4748/32 Radeburg (Kr. Dresden-Land) NO, Straße nach Königsbrück (Klenke).

Malva pusilla Sm. - Nordische Malve, Kleinblütige Malve

OL 4952/14 Wehrsdorf (Kr. Bautzen), mehrere Exemplare beim Sägewerk (Otto).

Myriophyllum heterophyllum Michaux - Verschiedenblättriges Tausendblatt

OL 4453/41 und 42 Kromlau (Kr. Weißwasser), Angelgewässer zahlreich (Otto).

OL 4453/44 Weißwasser N, Angelgewässer "Grüne Fichte" und "Landzunge" (Otto).

OL 4454/31 Krauschwitz (Kr. Weißwasser), Karolinengruben (Brozio).

OL 4454/33 Braunsteich (Brozio).

© Naturforschende Gesellschaft der Oberlausitz e.V.
http://www.naturforschende-gesellschaft-der-oberlausitz.de
ISSN 0941-0627

OL 4454/34 Krauschwitz (Kr. Weißwasser) O, Grube südlich "Alte Ziegelei Rudolfhütte" (Rumplasch u. Otto).

Neophyt aus dem südöstlichen Nordamerika. Nach CASPAR & KRAUSCH (1981: 669-671, mit Abb.) in Sachsen im Elster-Saale-Kanal und mehrfach in Teichen und Grubengewässern der Niederlausitz. Erstbeobachtung in der Oberlausitz (4852/12) 1930 durch Militzer, Erstbeobachtung im Kreis Weißwasser (4453/43) 1958 durch Glotz (s. OTTO, DUNGER & HARDTKE (1990).

Nigella arvensis L. - Acker-Schwarzkümmel

OL 4652/12 Lohsa (Kr. Hoyerswerda) NO, Ruderalstelle westlich vom ehemaligen Bahnhof (Hahn). Erstbeobachtung in der Oberlausitz.

Noccaea caerulescens (J. & C. Presl) F. K. Meyer - Gebirgs-Täschelkraut

OL 4650/23 Weißig (Kr. Kamenz), OT Otterschütz, Kiefernwald, Wegrand (Hahn).

Onobrychis viciifolia Scop. - Saat-Esparsette

OL 4652/12 Lohsa (Kr. Hoyerswerda), Ruderalfläche am ehem. Bahnhof (Hahn).

OL 4751/43 Zischkowitz SO, Autobahnrand (Hahn).

Ornithogalum nutans L. - Nickender Milchstern

OL 4651/31 Oßling (Kr. Kamenz) NO, Feldgehölz (Hahn u. Otto).

OL 4751/14 Höflein (Kr. Kamenz), Wiese im Ort (Hahn).

EH 4847/43 Niederwartha (Kr. Dresden-Land), rechter Elbdamm an der Elbbrücke (Hardtke).

OL 4855/23 Nieder-Girbigsdorf (Kr. Görlitz), aufgelassene Viehweide. Erste Wiederbeobachtung seit Jahrzehnten (Tzschoppe).

Parthenocissus inserta (Kerner) Fritsch - Fünfblättrige Zaunrebe

EH 4847/12 Oberau (Kr. Meißen), NSG Ziegenbusch (Hardtke).

Physalis philadelphica Lam.

OL 4855/44 Deutsch-Ossig (Kr. Görlitz-Land), Neißeufer, 2 Exemplare (Gebauer). Erstfund in der Oberlausitz.

Sedum hispanicum L. - Spanische Fetthenne

OL 4753/44 Weißenberg (Kr. Bautzen), N, massenhaft an der Autobahn (Bräutigam).

Silphium perfoliatum L. - Durchwachsene Kompaßpflanze, Durchwachsene Silphie

OL 4655/12 Niederspree (Kr. Niesky), Südufer vom Schemsteich, mehr als 50 Exemplare im Schilfbestand, im feuchteren Uferbereich bis zwei Meter hoch werdend (W.-D. König et al., Dunger). Erstnachweis für die Oberlausitz.

Die Art wird bereits von WÜNSCHE (1895: 380) verwildert für "Pillnitz bei Dresden" angegeben. Die Abbildung in HEGI (o. J. VI,1: 496) stimmt mit den beobachteten Pflanzen gut überein, nicht aber die Abbildung der gleichen Art in GRUNERT (1967: 553), bei der die oberen Stengelblätter auffällig buchtig-gezähnt sind. *Silphium perfoliatum* läßt sich nicht als "Kompaß" gebrauchen, sie wird wegen ihrer gegenständigen, vollständig miteinander verwachsenen Blätter im GRUNERT Becherpflanze genannt.

Spiraea tomentosa L. - Filziger Spierstrauch

OL 4655/14 Spree (Kr. Niesky) O, lichter Kiefernwald (Otto).

OL 4753/22 Zwischen Dauban und Förstgen (Kr. Niesky) zahlreich in Wäldern und im Truppenübungsgelände (Otto, Leidler u. Schütze).

OL 4753/11 Commerau (Kr. Bautzen), Wälder (Hahn u. Otto).

Vicia dasycarpa Ten. - Falsche Vogel-Wicke

OL 4652/31 Wartha (Kr. Bautzen), Erdablagerung an der Straße nach Steinitz (Hahn).

© Naturforschende Gesellschaft der Oberlausitz e.V.
http://www.naturforschende-gesellschaft-der-oberlausitz.de
ISSN 0941-0627

Ansalbungen

Butomus umbellatus L.

4951/11 Neudrebnitz, O, verlandetes Teichlein (s. OTTO, DUNGER & HARDTKE 1990): 1972 aus einer Gartenkultur durch St. Teufert, Bischofswerda ausgepflanzt (mdl. Mitteilung), zusammen mit

Hippuris vulgaris L. - Tannenwedel,

der sich ebenfalls bis zum Jahre 1992 hier gehalten hat (Teufert).

Zusammenfassung

Die Zusammenstellung enthält

1. Erstnachweise von *Physalis philadelphica* und *Rubus nemorosus.*
2. Verbreitungskarten von *Carex disticha*, *Genista germanica*, *Genista pilosa*, *Genista tinctoria* und *Veronica montana.*
3. Neue Fundorte bzw. Fundortbestätigungen zahlreicher weiterer einheimischer und adventiver Arten, unter denen *Linaria spartea, Myriophyllum alternifolium, Rubus grossus, Rubus leuciscanus, Rubus scaber, Rubus wessbergii* und *Silphium perfoliatum* besonders bemerkenswert sind.

Literatur

CASPAR, S. JOST & H.-D. KRAUSCH (1981): Pteridophyta und Anthophyta. - Süßwasserflora von Mitteleuropa **24**, 2. Jena: Fischer, 1981. 942 S.

GRUNERT, C. (1967): Gartenblumen von A bis Z. - 2. Aufl., Radebeul: Neumann, 1967. 620 S.

HEGI, G. (o. J.): Illustrierte Flora von Mittel-Europa. VI,1. - München: Lehmann, 544 S.

MILITZER, M. (1971): Floristische Beobachtungen 1970. - Abh. Ber. Naturkundemus. Görlitz **46**, 18: 3-8

OTTO, H.-W. (1973): Floristische Beobachtungen 1972. - Abh. Ber. Naturkundmus. Görlitz **48**, 16: 3-14

- (1975): Floristische Beobachtungen 1973/74 in der Oberlausitz. - ebenda **49**, 8: 3-18

- (1976): Floristische Beobachtungen 1975.... ebenda **50**, 16: 3-14

- & I. DUNGER (1982): Floristische Beobachtungen 1981 ... - ebenda **56**, 7 : 3-14

-, - (1983): Floristische Beobachtungen 1982 ... - ebenda **57**, 7: 3-10

-, - & H.-J. HARDTKE (1985): Floristische Beobachtungen 1983 in Oberlausitz und Elbhügelland. - ebenda **58**, 12: 3-16

-, -, - (1986): Floristische Beobachtungen 1984 ... - ebenda **59**, 9: 3-18

-, -, - (1988): Floristische Beobachtungen 1987 ... - ebenda **62**, 10: 3-16

-, -, - (1990): Floristische Beobachtungen 1988 ... - ebenda **63**, 11: 3-14

-, S. BRÄUTIGAM & H.-J. HARDTKE (1991): Floristische Beobachtungen 1990 ... - Ber. Naturforsch. Ges. Oberlausitz **1**: 81-94

-, -, - (1993): Floristische Beobachtungen 1991 ... - Ber. Naturforsch. Ges. Oberlausitz **2**: 3-18

- & M. RANFT (1991): Die Arten der Gattung Rubus L. (Brombeer- und Himbeerarten) des Kreises Bischofswerda (Freistaat Sachsen). - ebenda **65**, 5: 1-34

WEBER, H. E. (1992): Ergänzende Bemerkungen zur Rubus-Flora der Oberlausitz. - Gleditschia **20**, 2: 327-333

WÖNSCHE, O. (1895): Exkursionsflora für das Königreich Sachsen und die angrenzenden Gegenden. Die höheren Pflanzen. 7. Aufl., Leipzig: B. G. Teubner, 475 S.

WÖNSCHE-SCHORLER, herausgeg. von FLÖSSNER, W., M. MILITZER, R. SCHÖNE, F. STOPP & J. UHLIG. (1956): Die Pflanzen Sachsens. Exkursionsflora der Bezirke Dresden, Leipzig und Karl-Marx-Stadt. - Berlin, Dt. Verlag d. Wissenschaften, 1956. 636 S.

Anschrift des korrespondierenden Verfassers:

Hans-Werner Otto
Putzkauer Straße 20
D-01877 Bischofswerda