

# BERICHTE DER NATURFORSCHENDEN GESELLSCHAFT DER OBERLAUSITZ

Band 4

Ber. Naturforsch. Ges. Oberlausitz 4: 133–146 (1995)

ISSN 0941-0627

Manuskriptannahme am 18. 9. 1994  
Erschienen am 10. 12. 1995

## Floristische Beobachtungen 1993 in Oberlausitz und Elbhügelland

Zusammengestellt von HANS-WERNER OTTO, PETRA GEBAUER  
und HANS-JÜRGEN HARDTKE

Mit 9 Karten

Beobachter: A. Beck/Ruppertsdorf, Dr. S. Bräutigam/Görlitz, Dr. W. Böhnert/Dresden, C. Bren-  
gel/Bischofswerda, M. Friese/Oberförstchen, P. Gebauer/Görlitz, A. Gnüchtel/Dresden, Dr. K.H.  
Großer/Klein Machnow, St. Hahn/Demitz-Thumitz, M. Hanelt/Königswartha, Dr. D. Hanspach/Or-  
trand, Prof. Dr. H.-J. Hardtke/Dresden, Chr.-M. Hassert/Bautzen, Prof. Dr. W. Hempel/Dresden, Dr.  
P. Hummitzsch/Dresden, F. Klenke/Dresden, W. Krebs/Stolpen, B. Müller/Dresden, F. Mül-  
ler/Schlottwitz, W. Münster/Ebersbach, H.-W. Otto/Bischofswerda, H. Passig/Großhennersdorf,  
M. Ranft/Wilsdruff, M. Reimann/Bischofswerda, P. Reuße/Treugeböhla, G. Schikat/Grünwald,  
D. Schulz/Dresden, H. Uhlich/Dresden.

Die Karten wurden außerdem ergänzt durch Angaben aus den Aufzeichnungen von M. Militzer  
und Th. Schütze.

Gebietsbezeichnung: Wie bei OTTO, DUNGER & HARDTKE (1985, Karte 1) näher dargelegt,  
bedeuten: EH Elbhügelland, ES Elbsandsteingebirge, GP Großenhainer Pflege, LP Lausitzer Platte,  
ML Mittelsächsisches Lößlehmggebiet, NE Elster-Niederung, OE Osterzgebirge und OL Oberlausitz.

Kartensignaturen: Hohlkreis = Beobachtung vor 1950, Vollkreis = (Wieder-) Beobachtung nach  
1950.

### Einheimische (Idiochorophyten und Agrophyten)

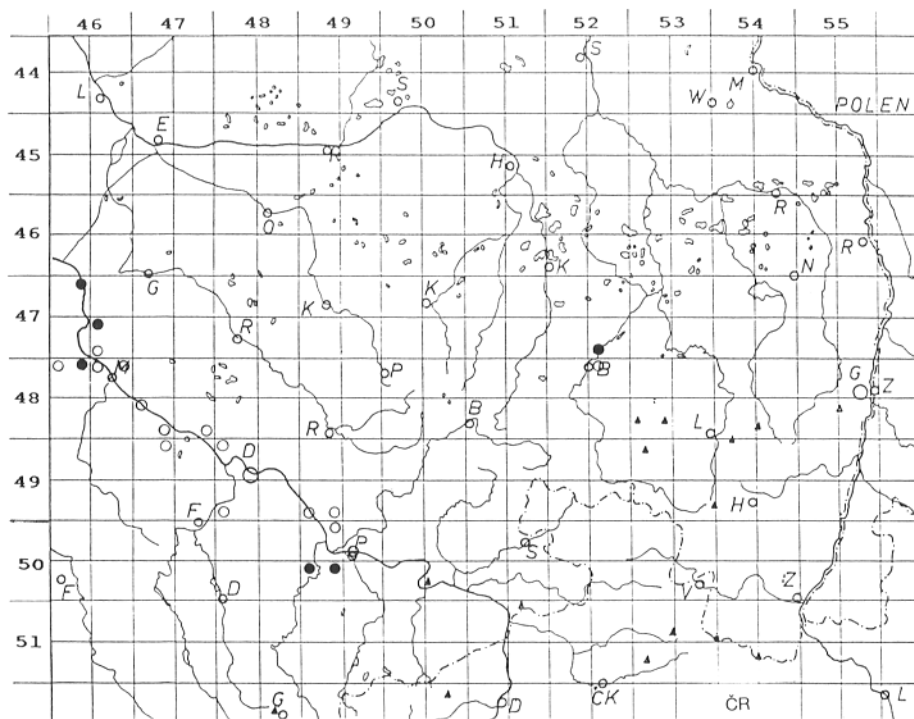
*Achillea collina* J. Beck ex Rechb. Hügel-Schafgarbe  
EH 4948/23 Dresden-Blasewitz, Elbwiesen (Klenke).

*Amaranthus blitum* L. - Aufsteigender Amarant  
OL 4754/21 See (Kr. Niesky), in einem Hühnerauslauf in Nähe der Kirche (Hahn, Otto, Reimann).  
Verbreitungskarte s. OTTO 1983.

Im Elbtal ist auf Verwechslungsmöglichkeit dieser Art mit *A. emarginatus* Moq. ex Uline et Bray zu  
achten (s. HENKER 1992).

*Anthriscus caucalis* M.Bieb. - Hunds-Kerbel  
OL 4648/23 Kraußnitz (Kr. Großenhain), am Weg vom Weinberg zur Bahnstrecke (Hanspach). Vgl.  
OTTO, GEBAUER & HARDTKE (1994).

*Anthyllis vulneraria* L. - Gemeiner Wundklee  
OL 4855/23 Görlitz-Rauschwalde, Bahngelände Schlauroth (Gebauer).



Karte 1 *Bothriochloa ischaemum*

*Arenaria leptoclados* (Rchb.) Guss. - Dünnstengeliges Sandkraut  
 OL 4853/22 Weißenberg (Kr. Löbau), Stromberg, auf Basalt (Friese).  
 Von hier bisher nur *Arenaria serpyllifolia* L. subsp. *glutinosa* (Mert. & Koch) Arcang. bekannt (Kartei MILITZER).

*Bothriochloa ischaemum* D. Kuntze - Bartgras  
 EH 4846/11 Wachtnitz (Kr. Meißen), am Eichberg (Klenke u. Schulz).

Karte 1

*Campanula bononiensis* L. - Bologneser Glockenblume  
 EH 4846/11 NSG Ketzerbachtal im Prossitzer Hang (1993 Hardtke). Bestätigung eines bekannten Vorkommens am einzigen sächsischen Standort.

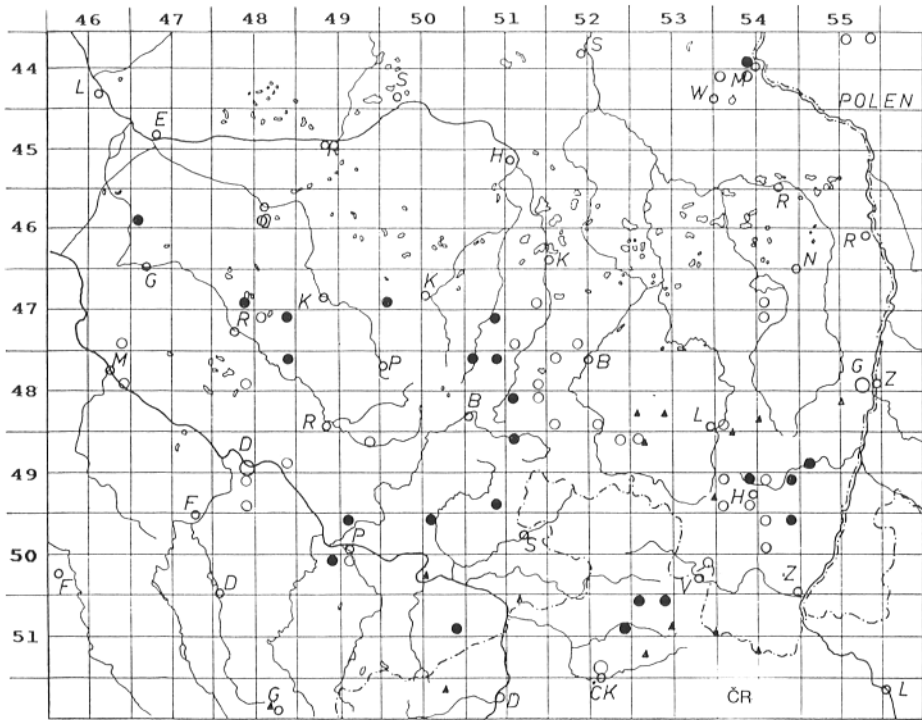
*Campanula glomerata* L. - Knäuel-Glockenblume  
 OL 4855/42 Görlitz, Lönscher Grund, Magerrasenböschung (Gebauer).

*Campanula persicifolia* L. - Pfirsichblättrige Glockenblume  
 OL 4751/13 Wendisch-Baselitz (Kr. Kamenz), SW, Steinbruch (Hahn).

*Carex buekii* Wimmer - Banater Segge  
 ES 5050/41 Prossener Insel (F. Müller). Fundortbestätigung (1944 Schöne).

*Carex disticha* Huds. - Zweizeilige Segge  
 GP 4647/31 Zabeltitz (Kr.), Elligastwiesen (Hanspach u. Hardtke).  
 Verbreitungskarte s. OTTO, HARDTKE & GEBAUER 1994.

*Carex lasiocarpa* Ehrh. - Faden-Segge  
 GP 4647/31 NSG Elligastwiesen, an Torflöchern (Hardtke).



Karte 2 *Carex paniculata*

*Carex paniculata* L. - Rispen-Segge

Karte 2

OL 4648/23 Ortrand (Kr. Senftenberg), Teich am Stadtbad (Hanspach).

GP 4748/14 Zschorna (Kr. Großenhain), verlandeter Teich südlich des Breiten Teiches (Hanspach u. Klenke).

*Carex pendula* Huds. - Hänge-Segge, Große Segge

ES 5051/21 NSG Gimpelfang (1991 Hempel). Fundortbestätigung von 1968.

*Carex umbrosa* Most. - Schatten-Segge

EH 4847/42 Dresden-Radebeul, in der Lößnitz am FND Todhübel (Hanspach u. Klenke).

*Chenopodium urticum* L. - Straßen-Gänsefuß

OL 4654/13 Kreba (Kr. Niesky), W, Teichgebiet, Teichdamm, vermutlich Lagerplatz von Fischfutter, großer Bestand (Hempel).

OL 4653/32 Kaschel (Kr. Niesky), Teichdamm (Hempel).

*Ceratophyllum submersum* L. - Zartes Hornblatt

OL 4651/41 Königswartha (Kr. Bautzen), NSG Wollschank-Zscharke (Friese).

OL 4754/21 See (Kr. Niesky), Dorfteich; zusammen mit *Ceratophyllum demersum* (Hahn, Otto, Reimann).

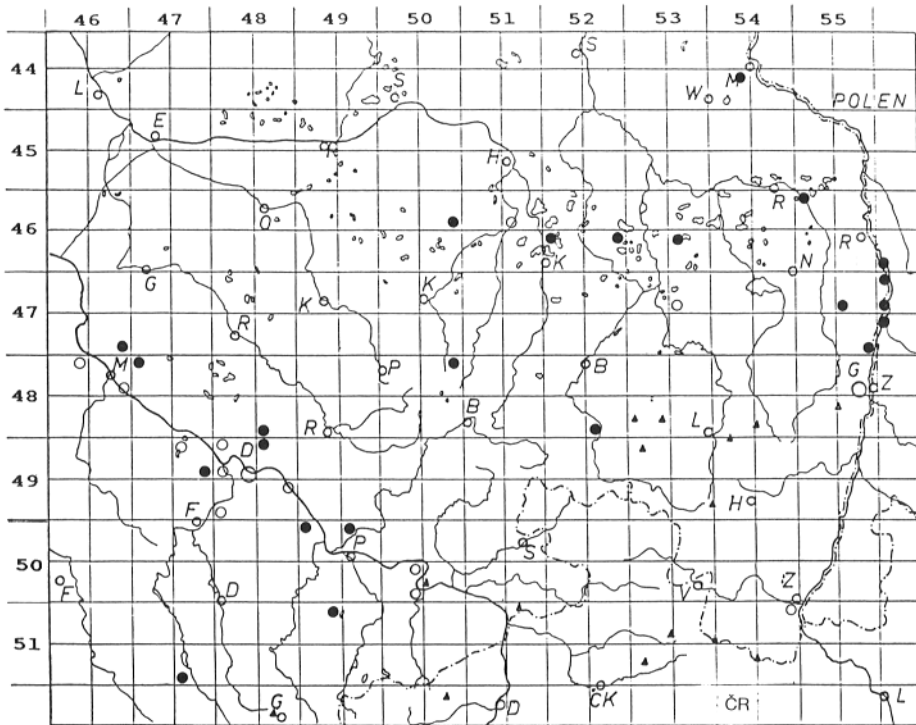
Bisher liegen aus der Oberlausitz nur wenige Beobachtungen vor:

OL 4654/34 Horschau (Otto & Reimann 1990 in OTTO, BRÄUTIGAM & HARDTKE 1991: 86)

OL 4753/14 Guttau (Heynert in Militzer (o. J.); CASPAR & KRAUSCH 1981: 481)

OL 4754/21 See, Ostufer des Quitzdorfer Stausees (Vogel 1975 in OTTO 1976: 3)

OL 4853/2 Nechern, Holbaer Teich (Otto in OTTO 1976: 3) [vermutlich Fehlbestimmung!]



Karte 3 *Festuca arundinacea*

*Corydalis solida* (L.) Clairv. - Finger-Lerchensporn

OL 5053/21 Ebersbach, OT Spredorf (Kr. Löbau), lichter Erlenwald (Beck).

In der Oberlausitz bisher nur von Friedersdorf, Kr. Löbau, und vom Rotstein bekannt gewesen (OTTO, DUNGER & HARDTKE 1988).

*Cuscuta lupuliformis* Krocke - Pappel-Seide

EH 4847/44 Kötzschenbroda (Kr. Dresden-Land), am Elbufer auf *Salix*. (Klenke).

Die Art war bisher nur unterhalb von Torgau bekannt.

*Deschampsia setacea* (Huds.) Hackel - Borst-Schmiele

OL 4650/23 Zeiðholz (Kr. Kamenz) SW, Langer Jesor (1992 Hahn).

OL 4650/24 Zeiðholz (Kr. Kamenz) SW, Schwarzer Jesor (1992 Hahn, det. Bräutigam).

*Dianthus superbus* L. - Pracht-Nelke

OE 5149/22 Cottaer Spitzberg (Grundig u. B. Müller).

*Digitalis grandiflora* Mill. - Großblütiger Fingerhut

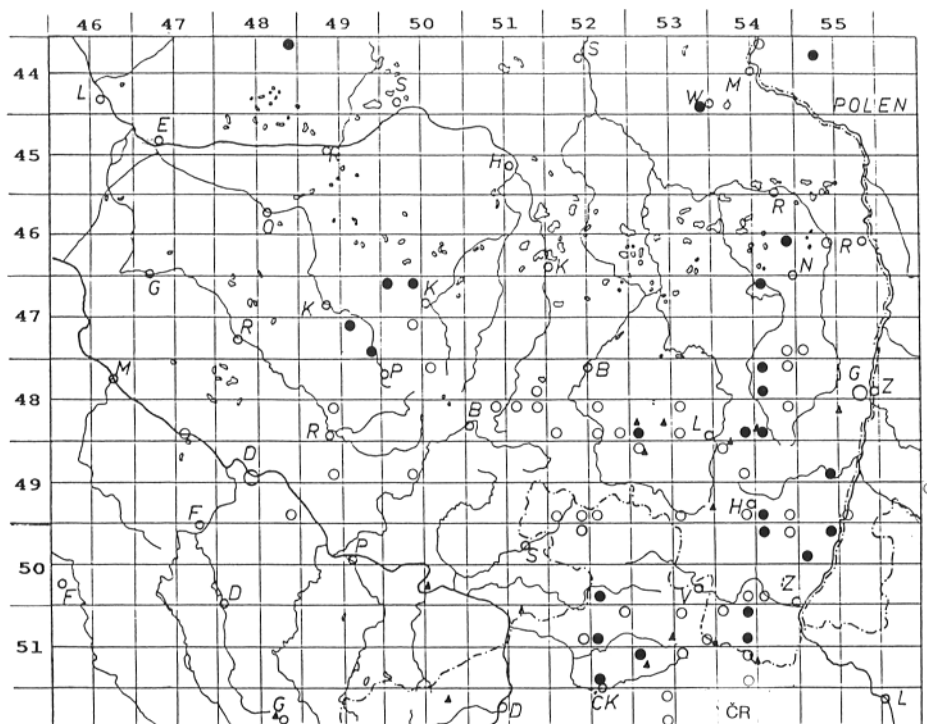
ML 4947/41 Kesselsdorf (Kr. Freital) S, Steinbruch (Klenke).

*Dryopteris cristata* (L.) A. Gray - Kamm-Wurmfarn, Kammfarn

OL 4652/12 Lohsa (Kr. Hoyerswerda) SW, Flachmoorbildung am südwestlichen Uferbereich des Speicherbeckens (1992 Hahn, conf. Gebauer).

*Eriophorum vaginatum* L. - Scheidiges Wollgras

OL 4754/43 Niederseifersdorf (Kr. Niesky), Hangmoor im Wald westlich des Ortes (Hempel).



Karte 4 *Galium rotundifolium*

*Euphrasia stricta* Wolff ex Lehm. - Steifer Augentrost

OL 4855/44 Görlitz-Weinhübel, Magerrasenböschung an der Zittauer Bahnlinie (Gebauer).

*Festuca arundinacea* Schreber - Rohr-Schwingel

Karte 3

OL 4653/41 Zimpel (Kr. Niesky), Teichdamm im Teichgebiet, ein kräftiger Horst (Reimann, Otto & Brengel).

*Filago arvensis* L. - Acker-Filzkraut

OL 4652/42 Milkel (Kr. Bautzen) N, sandiger Wegrand im Kiefernwald nördlich Dürerlugteich (Hahn u. Otto, conf. Bräutigam).

*Filago lutescens* Jordan - Gelbliches Filzkraut

OL 4753/14 Baruth (Kr. Bautzen), Schafberg (Friese). Erstnachweis für die Oberlausitz!

*Filago vulgaris* Lamk. - Deutsches Filzkraut

OL 4753/41 Baruth (Kr. Bautzen), Schafberg, trockener Ackerrand (Friese).

*Galium rotundifolium* L. - Rundblatt-Labkraut

Karte 4

OL 4754/21 Seer Basalthügel (Kr. Niesky). (Reimann & al.). Bestätigung eines bemerkenswerten Fundortes der vorwiegend montan verbreiteten Art.

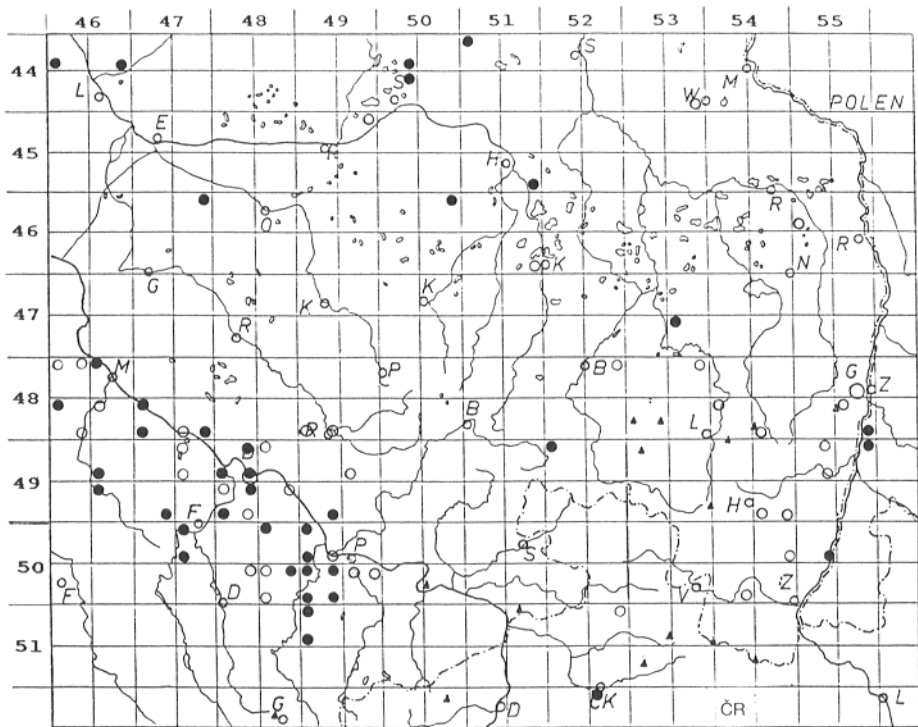
*Galium schultesii* Vest - Glatte Labkraut

OL 4555/32 Truppenübungsplatz Nochten (Kr. Weißwasser), Binnendüne südlich der ehemaligen Dorfstelle Tränke (Großer, conf. Bräutigam).

*Galium sylvaticum* L. - Wald-Labkraut

ML 4947/41 Kesselsdorf (Kr. Freital) S, ehemaliger Bahndamm (Klenke).

ES 5050/21 Polenztal bei der Heeselichtmühle (Hardtke).



Karte 5 *Inula conyza*

*Gladiolus imbricatus* L. - Wiesen-Siegwurz

OL 4854/43 Rothstein. Nach mehrjährigen Pflegemaßnahmen (regelmäßigem Mähen, Aussaat von am Standort gesammelten Samen in unmittelbarer Nähe des verschifften Bestandes) 63 blühende Exemplare (Münster).

Die vom Aussterben bedrohte Art besaß in der Oberlausitz etwa 40 Fundorte, von denen gegenwärtig nur noch drei vorhanden sein dürften.

*Hieracium floribundum* Winn. et Crab. - Reichblütiges Habichtskraut

OL 5154/12 Bertsdorf (Kr. Zittau), im Ort (Bräutigam).

*Hieracium lactucella* Wallr. - Öhrchen-Habichtskraut

OL 4854/23 Krobnitz, Magerrasen westlich des Gutsarkes (Bräutigam).

OL 4954/24 Kemnitz (Kr. Löbau) SO, im Kemnitzbachtal (Bräutigam)

*Hieracium schultesii* F. W. Schultz

OL 4954/24 Kemnitz (Kr. Löbau) SO, im Kemnitzbachtal (Bräutigam)

*Inula conyza* DC. - Dürrwurz-Alant, Dürrwurz

Karte 5

OL 4754/21 Sproitz (Kr. Niesky), Basalthügel (Otto & al.).

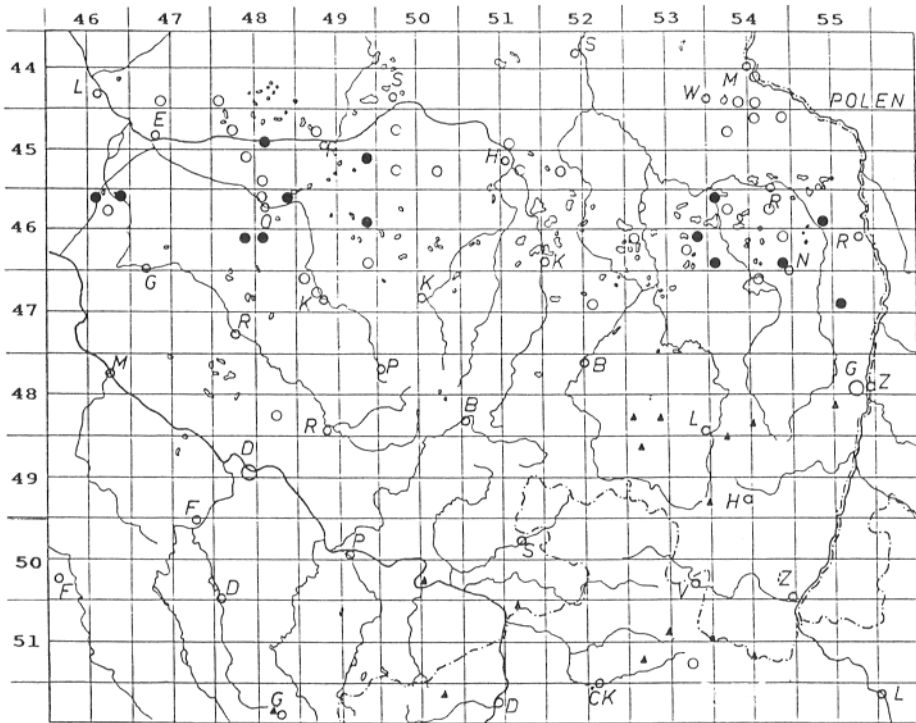
OL 465 1/44 Königswartha, im ehem. Gelände der Munitionsfabrik (Hanelt).

OL 4852/24 Soculahora (Kr. Bautzen), ehem. Lagerplatz, ein Exemplar (Hassert).

*Luzula pallidula* Kirschner (syn. *Luzula pallescens*) - Bleiche Hainsimse

OL 465 1/41 Königswartha (Kr. Bautzen), NSG "Wollschank u. Zschark" (Friese, conf. Bräutigam).

Eine wohl öfters übersene Art?



Karte 6 *Osmunda regalis*

Belegt im GLM (rev. J.Kirschner/Pruhonice) nur von:

- 4856 (Polen) Leopoldshayn östlich Görlitz (? Peck),
- 4757 (Polen) Rothwasser in der Kohlfurter Heide (1892 und 1918 Rakete),
- 4952/23 zwischen Sohland und Schirgiswalde (1942 Schütze),
- 4654/42 Petershain (1985 Stark).

Unbelegte Beobachtungen nach 1900 bisher nur von:

- 4754/13 (?) Kollmer Dubrau (1946 Militzer u. Schütze),
- 4952/22 (?) Schirgiswalde, Kälbersteine (1942 Militzer),
- 4952/41 (?) Sohland (1944 Schütze),
- 4851/21 Coblenz (1946 Militzer).

*Montia arvensis* Wallr. = *M. fontana* L. subsp. *chondrosperma* (Fenzl) S. M. Walters - Bach-Quellkraut

OL 4851/32 Birkenrode (Kr. Bischofswerda), nasser Stoppelacker (Reimann, det. Otto).

Bisher lag für diese Art aus dem Kreis Bischofswerda nur eine Beobachtung vor (4851/4 Tröbigau, 1903 Schattel, conf. JGLM).

*Myriophyllum alternifolium* DC. - Wechselblättriges Tausendblatt

GP 4646/42 NSG Zabeltitz (Kr. Großenhain), in Gräben und Altarmen (Hardtke, Ranft & Hanspach).

*Myriophyllum heterophyllum* Mich. - Verschiedenblättriges Tausendblatt

OL 4550/13 Hosena (Kr. Hoyerswerda), Sandausstich an der Straße nach Schwarzbach, reichlich (Hanspach). Vgl. OTTO, GEBAUER & HARDTKE 1994.

*Orobanche purpurea* Jacq. subsp. *purpurea* - Violette Sommerwurz

OL 4950/41 Stolpen (Kr. Sebnitz), am Südfuß der Burgmauer, 8 blühende Exemplare (Schulz, Krebs, Otto, det. Uhlich).

Bereits 1989 war hier (nach 1842 !) wieder 1 Exemplar beobachtet worden.

*Osmunda regalis* L. - Königs-Rispenfarn

Karte 6

OL 4653/42 Zimpel (Kr. Niesky), östlich vom Teichgebiet, zwei kräftige Exemplare in einer Pfeifengraswiese (Reimann, Otto u. Brengel). Dritter Nachweis im Kreis Niesky.

*Polygala oxyptera* Rechb. - Spitzflügliges Kreuzblümchen

OL 4855/44 Görlitz-Weinhübel, Magerrasenböschung an der Zittauer Bahnlinie (Gebauer).

*Poa bulbosa* L. - Zwiebel-Rispengras

GP 4748/14 Zschorna (Kr. Großenhain), an den Dämmen des Großteiches der neuen Hälterteiche (Hanspach u. Klenke).

OL 4753/11 Commerau (Kr. Bautzen) W, Kiefernwaldrand am Sportplatz (Hahn). Verbreitungskarte s. OTTO, DUNGER & HARDTKE (1987).

*Potamogeton alpinus* Balbis - Alpen-Laichkraut

OL 4653/41 Zimpel (Kr. Niesky), Graben südlich vom Teichgebiet (Reimann, Otto & Brengel).

*Potentilla tabernaemontani* Asch. - Frühlings-Fingerkraut

OL 4652/14 Steinitz (Kr. Hoyerswerda) S, trockene Böschung am Ortsausgang nach Weißig (Hahn).

*Petrorhagia prolifera* (L.) P. W. Ball & Heywood

NE 4547/14 Kahla (Kr. Bad Liebenwerda), am Bertzitturm, reichlich (Hanspach).

OL 4754/21 Sproitz (Kr. Niesky), auf Basalt (Hahn, Otto, Reimann).

*Pulicaria vulgaris* Gaertn. - Kleines Flohkraut

EH 4847/34 Elbufer bei Gauernitz (Hardtke u. Ranft).

EH 5049/14 Elbufer bei Pirna (Gnüchtel).

*Ranunculus lingua* L. - Zungen - Hahnenfuß

LP 4848/11 NSG Frauentich, im Röhricht an vielen Stellen, auch nach der Rekonstruktion des Teiches vorhanden (Hardtke).

*Rosa tomentosa* Sm. - Filz-Rose

OL 4550/33 Wiednitz (Kr. Hoyerswerda) N, Gehölzsaum zw. Bahnstrecke und Grube, 1 Exemplar (Hahn).

OL 4654/41 See (Kr. Niesky) NW, 1 Exemplar am Gehölzsaum etwa 100 m südlich vom Feuerfestwerk (Hahn).

*Rubus decurrentispinus* H. E. Weber

OL 4851/24 Seitschen (Kr. Bautzen), Teichrand (Friese, det. Ranft).

Erstnachweis für die Oberlausitz!

*Rubus saxatilis* L. - Felsen-Himbeere, Stein-Brombeere

OL 4652/41 Hermsdorf (Kr. Hoyerswerda) Erlen-Fichten-Bruch in Nähe vom Heikbruch, 3 Exemplare (Hempel). Eines von zwei gegenwärtig bestehenden Vorkommen in der Oberlausitz.

*Rubus wessbergii* Peders. & Walsen. - Wessbergs Brombeere

OL 4651/11 Dubring (Kr. Hoyerswerda) SSW, Grauwackekuppe = "Höhe 150,4 (Otto, det. Ranft).

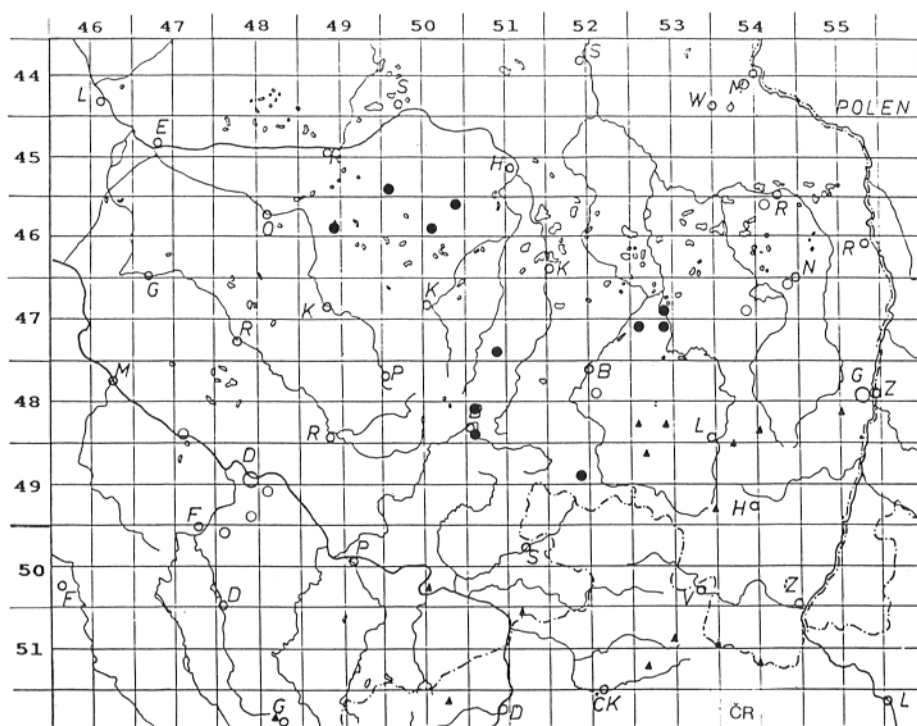
OL 4753/44 Doberschütz (Kr. Bautzen) S, Koppatsche, Waldrand (Friese, det. Ranft).

Bisher nur zweimal in der Oberlausitz nachgewiesen (vgl. OTTO, HAHN & REIMANN 1992 und OTTO, GEBAUER & HARDTKE 1994)

*Scabiosa ochroleuca* L. - Gelbe Skabiose

OL 4752/44 Niedergurig (Kr. Bautzen), 3 Exemplare (Hassert). Fundortbestätigung (1804 Curie).





Karte 7 *Trifolium montanum*

*Sherardia arvensis* L. - Ackerröte

EH 4846/11 Zöthain (Kr. Großenhain), im unteren Käbschütztal (Klenke).

*Stellaria neglecta* Weihe - Auwald-Sternmiere

EH 4947/41 Serkowitz, Elbdamm (Klenke).

*Taraxacum palustre* (Lyons) Symons - Sumpf-Löwenzahn

GP 4647/31 NSG Elligastwiesen (Hardtke).

*Teucrium scorodonia* L. - Salbei-Gamander

OL 4855/42 Görlitz, Zittauer Bahnlinie bei Siedlung Sonnenland (Gebauer). Verbreitungskarte s. OTTO & al. (1991).

*Thalictrum lucidum* L. - Glanz-Wiesenraute

OL 4954/33 Herrnhut (Kr. Löbau), 3 km W, im Stadtforst Löbau (Bräutigam).

*Trifolium montanum* L. - Berg-Klee

EH 4846/22 Elbhänge an der Karpfenschänke (Böhnert).

OL 4755/44 Ludwigsdorf (Kr. Görlitz-Land), Halbtrockenrasen an der Golik-Lache (Gebauer).

*Verbascum phoeniceum* L. - Violette Königskerze

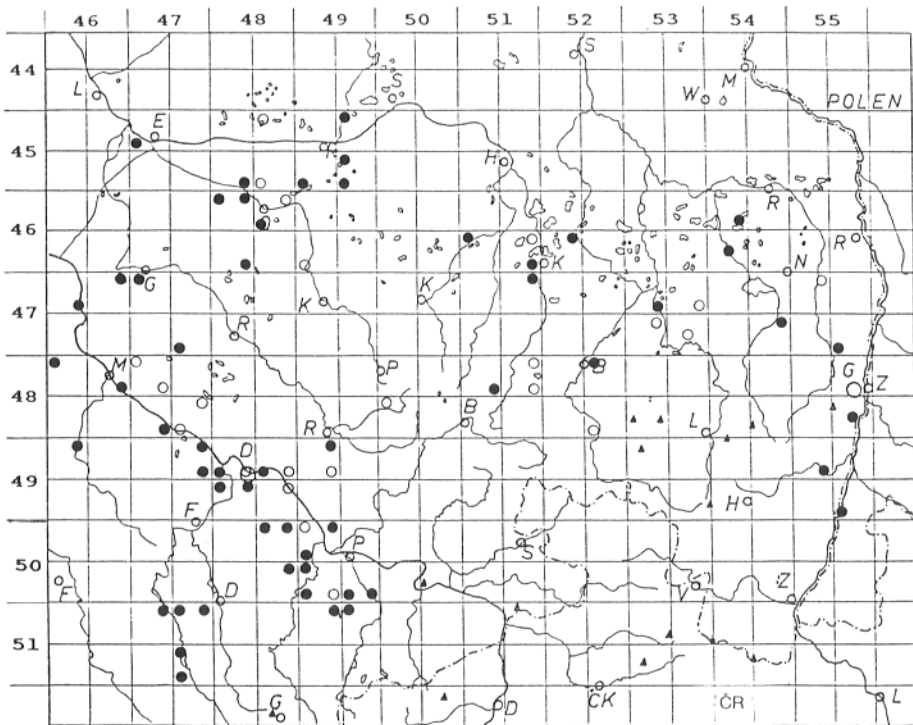
EH 4746/33 Zscheilitz, Wiesenhang am Zscheilitzer Wasser (Hardtke).

*Verbena officinalis* L. - Echtes Eisenkraut

GP 4648/11 Großthiemig (Kr. Bad Liebenwerda), Lauschika (Hanspach).

Karte 7

Karte 8



Karte 8 *Verbena officinalis*

*Vicia tenuifolia* Roth - Schmalblättrige Vogel-Wicke

OL 4753/41 Dubrauke (Kr. Bautzen), Straßenrand am Dubrauker Horken, großer Bestand (1991 Hempel).

*Viola x tricoloriformis* Gerstlauer (= *V. tricolor* x *arvensis*)

OL 4652/22 Weißig (Kr. Kamenz) SO, Kiefernwaldrand an der Straße nach Hermsdorf, in zahlreichen Formen unter den Eltern (Hahn, det. J. D. Nauenburg, Rostock).

### Neubürger und Irrgäste (Neophyten und Ephemerophyten)

*Aconitum napellus* L. - Blauer Eisenhut

ES 5050/21 Polenztal (Klenke). Neufund für die Sächsische Schweiz.

*Agrostis scabra* Willd. - Rauhes Straußgras

OL 4550/33 Heide (Kr. Hoyerswerda) N, trockener Teichboden östlich der Bahnstrecke, etwa 1 km nördlich vom Ort (Hahn u. Otto, conf. Gutte).

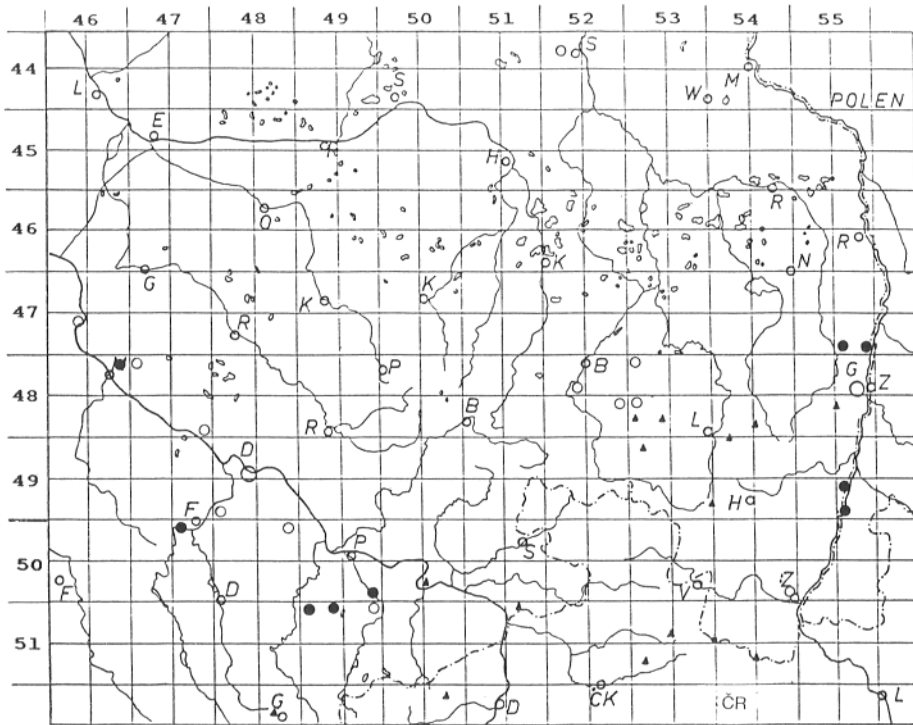
Erstnachweis für das Gebiet! Adventivpflanze aus Nordamerika. Vgl. VOGEL & AUGART (1992)!

*Alopecurus myosuroides* Huds. - Acker-Fuchsschwanz

OL 4652/12 Lohsa (Kr. Hoyerswerda), Ruderalfläche am chem. Bahnwärterhaus, mehrere Exemplare (Hahn).

*Amaranthus bouchonii* Thell. - Bouchons Amarant

OL 4652/34 Oppitz (Kr. Bautzen), W, Ruderalfläche auf chem. Mülldeponie (1992 Hahn, det. Gutte).



Karte 9 *Malva pusilla*

*Amaranthus caudatus* L. - Garten-Fuchsschwanz

OL 4652/31 Caminau (Kr. Bautzen), chem. Mülldeponie nördlich vom Großen Altteich (1992 Hahn, det. Gutte).

*Amaranthus paniculatus* L. - Rispen-Fuchsschwanz

OL 4650/21 Bernsdorf (Kr. Hoyerswerda) NO, Mülldeponie, zahlreich (1992 Hahn, det. Gutte).  
OL 4652/24 Drehna (Kr. Hoyerswerda), N, Müllplatz (1992 Hahn, det. Gutte).

Die Art wird in der Oberlausitz erst seit 1946 beobachtet.

*Bunias orientalis* L. - Orientalische Zackenschote

OL 4755/42 Görlitz NW, Straßenrand zwischen Ludwigsdorf und Groß Krauscha (Gebauer).

*Chenopodium pumilio* R. Br. - Australischer Gänsefuß

OL 4754/21 See (Kr. Niesky), zahlreich in einem Hühnerauslauf in Nähe der Kirche (Hahn, Otto, Reimann).

Erstnachweis für die Oberlausitz!

*Chenopodium suecicum* J. Murr. - Grüner Gänsefuß

EH 4948/1 Dresden, Hauswand an der Oederaner Straße (Hahn, det. Gutte).  
OL 4855/42 Görlitz-Weinhübel, Wegrand am Volksbad (Gebauer).

*Cichorium intybus* L. subsp. *sativum* (DC.) Janchen - Zichorie

OL 4652/12 Lohsa (Kr. Hoyerswerda) NO, Ruderalfläche westlich chem. Bahnwärterhaus (Hahn, det. Gutte).

- Epilobium dodonaei* Vill. - Rosmarin-Weidenröschen  
OL 4756/33 Oberneundorf, Kiesgrube an der Straße nach Groß Krauscha (Gebauer).
- Gypsophila paniculata* L. - Schleier-Gipskraut  
OL 4652/12 Lohsa (Kr. Hoyerswerda), N, Kiefernwaldrand nördlich vom Autodrom (Hahn). Verschleppte Zierpflanze.
- Gypsophila scorconerifolia* DC. - Schwarzwurzelblättriges Gipskraut  
OL 4553/34 Boxberg (Kr. Weißwasser) NW, Ruderalfläche an der ehem. Mülldeponie westlich vom Kraftwerk (Hahn). Vgl. OTTO & al. 1992.
- Linaria dalmatica* (L.) Mill. - Dalmatisches Leinkraut  
OL 5054/11 Eibau, Gehölzsaum am Beckenberg (Beck). Erstnachweis für die Oberlausitz!
- Linum austriacum* L. - Österreichischer Lein  
OL 4652/12 Lohsa (Kr. Hoyerswerda) NO, Ruderalfläche am ehem. Bahnwärterhaus (1992 Hahn, det. Bräutigam).
- Malva pusilla* Sm. - Nordische Malve Karte 9  
OL 4550/33 Wiednitz (Kr. Hoyerswerda) N, Erdablagerung am Teich östlich der Bahnstrecke (Otto u. Hahn).
- Ornithogalum orthophyllum* TEN. subsp. *kochii* (Parl.) Maire & Weiller - Kochs Milchstern  
EH 4846/12 NSG Ketzerbachtal zwischen Schieritz und Prositza (Klenke u. Schulz).  
Erstnachweis im Gebiet!
- Senecio inaequidens* DC. - Schmalblättriges Greiskraut  
OL 4550/33 Heide (Kr. Hoyerswerda), Gleisanlagen an der ehem. Brikettfabrik, 1 Exemplar (Hahn).  
Erstnachweis im Gebiet!  
Vgl. BÜSCHNER & LOOS (1993) und WERNER & al. (1991)!
- Sisymbrium volgense* M. Bieb. ex E. Fourn. - Wolga-Rauke  
OL 4652/12 Lohsa (Kr. Hoyerswerda), Böschungsfuß der Straßenbrücke über die Bahnstrecke,  
1 Exemplar (1992 Hahn, det. Bräutigam).
- Sisyrinchium bermudiana* L. - Schmalblättriges Grasschwertel  
OL 4851/32 Demitz-Thumitz (Kr. Bischofswerda), zwischen Gleisen unterhalb der Verladerampe  
des Granitwerkes, mehrere Exemplare (1992 Reimann, conf. Gutte).  
Erstnachweis für die Oberlausitz!
- Solanum villosum* Mill. subsp. *alatum* Moench = *S. alatum* Moench - Rotbeeriger Nachtschatten  
OL 4550/33 Heide (Kr. Hoyerswerda) N, Wegrand östlich der Bahnstrecke, nördlich vom Bahnübergang  
(Hahn, det. Gutte).
- Xanthium albinum* (Widder) H. Scholz subsp. *albinum* - Elb-Spitzklette  
OL 4654/14 Kreba (Kr. Niesky) NW, OT Zschernske, am NW-Ufer vom Weißen Lug (Hahn, det.  
Gutte).

## Berichtigung

*Filago arvensis* (Kleinneundorf 1990, Bräutigam u. Gebauer) ist *Filago minima* (rev. Gebauer).

## Ansalbungen

4953/44 Eibau (Kr. Löbau), 2 km N, FND Hänschberg  
OTTO & al. (1993) berichteten über einige Ausbringungen an dieser Lokalität. Folgende weitere,  
offensichtlich ebenfalls angesalbte Arten wurden dort festgestellt (Bräutigam):

*Dianthus armeria* L. - Rauhe Nelke,  
*Dianthus carthusianorum* L. - Kartäuser-Nelke,  
*Digitalis grandiflora* Mill. - Großblütiger Fingerhut,  
*Dianthus purpurea* L. - Roter Fingerhut,  
*Digitalis x purpurascens* Roth (*D. lutea x purpurea*) in zwei verschiedenen Farbvarianten (det. K. Werner/Halle),  
*Potentilla recta* L. subsp. *recta* - Aufrechtes Fingerkraut,  
*Reseda lutea* L. - Gelbe Resede,  
*Salvia pratensis* L. - Wiesen-Salbei,  
*Silene latifolia* Poir. subsp. *alba* (Mill.) Greut. & Burd. in einer rotblühenden Form und  
*Veronica austriaca* L. - Österreichischer Ehrenpreis.

### Zusammenfassung

Die Zusammenstellung enthält

1. Erstnachweise von *Agrostis scabra*, *Chenopodium pumilio*, *Filago lutescens*, *Linaria dalmatica*, *Ornithogalum orthophyllum* subsp. *kochii*, *Rubus decurrentispinus*, *Senecio inaequidens* und *Sisyrinchium bermudiana*.
2. Verbreitungskarten von *Bothriochloa ischaemum*, *Carex paniculata*, *Festuca arundinacea*, *Galium rotundifolium*, *Inula conyza*, *Osmunda regalis*, *Trifolium montanum*, *Verbena officinalis* und *Malva pusilla*.
3. Neue Fundorte bzw. Fundortbestätigungen zahlreicher weiterer einheimischer und adventiver Arten, unter denen *Aconitum napellus*, *Carex umbrosa*, *Corydalis solida*, *Dryopteris cristata*, *Rubus saxatilis* und *Taraxacum palustre* besonders bemerkenswert sind.
4. Hinweise auf nicht genehmigte Ansaubungen im FND Hänschberg (Kr. Löbau).

### Literatur

- BÜSCHNER, D. & G. H. LOOS (1993): Neue Beobachtungen zur Ausbreitung von *Senecio inaequidens* DC. in Westfalen. - Flor. Rundbr. **27**, 1; 41-49
- CASPAR J. & H.-D. KRAUSCH (1991): Pteridophyta und Anthophyta. 2. Teil. - Süßwasserflora von Mitteleuropa, **24**, 2. Fischer-Verlag Jena, 942 S.
- HENKER, H. (1992): Floristischer Jubiläums-Cocktail. - Bot. Rundbrief f. Mecklenburg-Vorpommern **24**: 21-30.
- MILITZER, M. (o.J.) Fundortkartei 1930 - 1971 (unveröffentlicht). - Standort Staatl. Museum f. Naturkunde Görlitz
- OTTO, H.-W. (1976): Floristische Beobachtungen 1975 in der Oberlausitz. - Abh. Ber. Naturkundemus. Görlitz **50**, 16: 3-14
- & I. DUNGER (1983): Floristische Beobachtungen 1982 ...- ebenda **57**, 7: 3-10
- , - & H.-J. HARDTKE (1987): Floristische Beobachtungen 1985 in Oberlausitz und Elbhügelland. - ebenda **60**, 12: 3-20
- , -, - (1988): Floristische Beobachtungen 1987 ... - ebenda **62**, 10: 3-16
- , S. BRÄUTIGAM & H.-J. HARDTKE (1991): Floristische Beobachtungen 1990 ... - Ber. Naturforsch. Ges. Oberlausitz **1**: 81-94
- , -, - (1993): Floristische Beobachtungen 1991 ... - ebenda **2**: 3-18
- , P. GEBAUER & H.-J. HARDTKE (1994): Floristische Beobachtungen 1992 ... - ebenda **3**: 65-77
- , St. HAHN & M. REIMANN (1992): Die Farn- und Blütenpflanzen im Kreis Bischofswerda. - [Masch.-schr.] Bischofswerda: Landratsamt, 148 S.
- VOGEL, A. & P. M. AUGART (1992): Zur Flora und Vegetation des Bundesbahn-Ausbesserungswerkes Witten in Westfalen. - Flor. Rundbr. **26**, 2: 91-106

WERNER, D. J., T. ROCKENBACH & M.-L. HÖLSCHER (1991): Herkunft, Ausbreitung, Vergesellschaftung und Ökologie von *Senecio inaequidens* DC. unter besonderer Berücksichtigung des Köln-Aachener Raumes. - *Tuexenia* **11**: 73-107

Anschrift des korrespondierenden Verfassers:

Hans-Werner Otto  
Putzkauer Straße 20  
D-01877 B i s c h o f s w e r d a