

**B E R I C H T E D E R N A T U R F O R S C H E N D E N  
G E S E L L S C H A F T D E R O B E R L A U S I T Z**

**Band 9**

---

**Ber. Naturforsch. Ges. Oberlausitz 9: 135-147 (2000)**

---

ISSN 0941-0627

Manuskriptannahme am 23. 2. 2000  
Erschienen am 21. 4. 2001

**Floristische Beobachtungen 1999 in Oberlausitz und Elbhügelland**

Von HANS-WERNER O T T O, P E T R A G E B A U E R  
und HANS-JÜRGEN H A R D T K E

Mit 4 Karten

Beobachter: A. Beck / Beierfeld, Dr. S. Bräutigam / Görlitz, B. Böhme / Dresden, Ph. Brade / Halle, J. Drees / Dresden, R. Franke / Görlitz, M. Friese / Oberförstchen, P. Gebauer / Dürrbach, A. Golde / Freiberg, A. Graffelt / Dresden, Dr. P. Gutte / Markkleeberg, St. Hahn / Demitz-Thumitz, Dr. D. Hanspach / Ortrand, Prof. Dr. H.-J. Hardtke / Possendorf, A. Ihl / Dresden, I. Jehmlich / Zittau, M. Jeremies / Weigsdorf/Köblitz, M. Kalik / Rumburk, F. Klenke / Bobritzsch, Dr. D. Matteredne / Weißwasser, M. Menzel / Niesky, Dr. B. Müller / Dresden, Dr. F. Müller / Dresden, S. Müller / Bretznig, V. Otte / Berlin, H.-W. Otto / Bischofswerda, V. Piechotta / Klitten, M. Ranft / Wilsdruff, M. Reimann / Heilbronn, M. Ritschel / Šluknov, G. Řiha / Rumburk, Dr. F. Sander / Jena, A. Scholz / Singwitz, A. Schurig / Zittau, D. Töppich / Ullersdorf, I. Uhlemann / Liebenau, H. Uhlich / Dresden, J. Wolf / Dresden.

Die Verbreitungskarten beruhen auf den Kartierungsergebnissen von Mitgliedern der AG Sächsischer Botaniker und der Naturforschenden Gesellschaft der Oberlausitz und wurden außerdem ergänzt durch Angaben aus den Aufzeichnungen von H. Grundig (†), Max Militzer (†), R. Schöne (†), Theodor Schütze (†) und F. Stopp (†).

Gebietsbezeichnung: Wie bei OTTO et al. (1985, Karte 1) und OTTO et al. (1996) näher dargelegt, bedeuten BL Nordböhmen, EH Elbhügelland, ES Elbsandsteingebirge, GP Großenhainer Pflege, LP Lausitzer Platte, ML Mittelsächsisches Lößlehmgebiet, NE Elster-Niederung, OE Osterzgebirge, OL Oberlausitz.

Kartensignaturen: Kreissymbol = indigene Art oder Archäophyt, Rhombus = eingebürgerter Neophyt; Sternsymbol = räumliche Unschärfe, d. h. der Fundort lässt sich nicht genau einem Viertelquadranten zuweisen; hohle Symbole = Beobachtung vor 1950; halbgefüllte Symbole = (Wieder-) Beobachtung von 1950 bis 1989; gefüllte Symbole = (Wieder-) Beobachtung seit 1990.

Kennzeichnung des Gefährdungsgrades in Sachsen (jeweils nach dem Artnamen in Fettdruck) nach SCHULZ (1999): **1** = vom Aussterben bedroht, **2** = stark gefährdet, **3** = gefährdet, **4** = potentiell gefährdet, **R** = extrem selten, **V** = zurückgehend.

Kennzeichnung des Gefährdungsgrades in ČR (HOLUB et al. 1979): **CI** = kritisch gefährdet, **CII** = stark gefährdet, **CIII** = gefährdet, **CIV** = Aufmerksamkeit erfordernde Arten.

Wissenschaftliche und deutsche Artnamen nach WISSKIRCHEN & HAEUPLER (1998).

**Einheimische (*Idiochorophyten* und *Agriophyten*)**

*Alisma lanceolatum* With. - Lanzettblättriger Froschlöffel

EH 4746/41 Riesa SO: Elbufer am Göhrisch-Gut (Ihl et al.).

EH 4948/14 Dresden, Elbufer am Japanischen Palais (Hardtke).

*Andromeda polifolia* L. - Polei-Gränke 2

OL 4755/11 Niesky SO: Ödernitz NO, kleines Moor im Sachsenbergwald (M. Menzel).

Fundortbestätigung (1979 M. Menzel).

*Aphanes inexpectata* W. Lippert - Kleinfrüchtiger Ackerfrauenmantel 2

LP 4848/41 Radebeul NO: Volkersdorf (Graffelt, det. Ihl).

*Arctium nemorosum* Lej. - Hain-Klette 3

OE 5049/31 Pirna SW: Waldhang oberhalb Weesenstein (F. Müller u. Hardtke).

*Arnica montana* L. - Arnika 2, CII

BL 5053/23 Rumburk NO, etwa 30 blühende Exemplare (Kalik).

BL 5053/31 Rumburk S, Richtung Krásná Lipa/Schönlinde, Feuchtwiese am Pstružný potok/Forellenbach (Řiha u. Jeremies).

OE 5148/32 Dippoldiswalde SO: Johnsbach W, Bergwiese (Hardtke).

*Asplenium viride* Huds. - Grüner Streifenfarn 1

OL 5054/11 Zittau NW: Oberoderwitz, 1 Exemplar auf Felsen am Bahneinschnitt beim Haltepunkt (Beck). Die Art war in der Oberlausitz bisher nur 1911 von Groß in Köbeln bei Bad Muskau und 1960 von Glotz im Neißetal bei Ostritz beobachtet worden.

*Bidens connata* Mühlenb. - Verwachsenblättriger Zweizahn

EH 4949/31 Dresden-Wachwitz, quellige Stelle an der Elbe auf dem Treidelpfad (Ihl).

*Blechnum spicant* (L.) Roth - Rippenfarn

ES 5150/23 Pirna SO: Rosenthal NO, Hirschbornflüsschen (Hardtke).

ES 5150/41 Pirna SO: Rosenthal O, Matheusweg (Hardtke).

Die Art ist in der linkselbischen Sächsischen Schweiz selten geworden.

*Butomus umbellatus* L. - Schwänenblume 3

EH 4947/21 Dresden: Elblache Niederwartha (Hardtke).

*Calamagrostis villosa* (Chaix ex Vill.) J. F. Gmel. - Wolliges Reitgras

OL 4549/44 Ruhland SO: Guteborn, im Rohatsch (Hanspach u. Otte). Fundortbestätigung (1942 Militzer).

*Cardamine dentata* Schult. - Sumpf-Schaumkraut

GP 4646/12 Großenhain NW: Teichgebiet Tiefenau (Uhlich).

*Cardamine flexuosa* With. - Wald-Schaumkraut

ES 5150/23 Pirna SO: Rosenthal, Wurzelweg zum Katzenstein (Hardtke).

*Carex bohémica* Schreb. - Zypergras-Segge

EH 4948/41 Dresden: Großer Garten, Neuer Teich (F. Müller).

*Carex praecox* Schreb. s. l. subsp. *praecox* - Gewöhnliche Frühe Segge  
OE 5049/31 Pirna SW: Weesenstein, Schloßparkmauer (Hardtke).  
LP 4848/21 Radeburg SO: Großdittmannsdorf (Hardtke).

*Centaureum erythraea* Rafn - Echtes Tausendgüldenkraut **3**  
ES 5150/41 Pirna SO: Rosenthal O, Matheusweg (Hardtke).

*Cerastium glutinosum* Fries (= *C. pallens* F. W. Schultz) - Bleiches Zwerg-Hornkraut  
GP 4747/43 Meißen ONO: Buschhäuser, Feldrand (Hardtke).  
OE 5048/42 Pirna SW: zwischen Maxen und Schmorsdorf (Hardtke).

*Ceratophyllum submersum* L. - Zartes Hornblatt  
OL 4750/11 Kamenz NW: Brauna W, Teichgruppe (Hahn).  
OE 5048/14 Dippoldiswalde NNO: Rippien, Herrenteich (Hardtke u. B. Müller).  
Verbreitungskarte s. OTTO et al. (1997).

*Crepis mollis* (Jacq.) Aschers. - Weichhaariger Pippau  
OE 5148/32 Dippoldiswalde SO: Falkenhain, Mayenburgwiese (Hardtke).  
ES 5150/13 Pirna S: Bahra, Wiesen im Bahratal (Hardtke).

*Cyperus fuscus* L. - Braunes Zypergras **3**  
EH 4947/21 Dresden, Elblache Niederwartha (Hardtke).

*Dactylorhiza fuchsii* (Druce) Soó - Fuchs' Knabenkraut **2**  
OL 4851/32 Bischofswerda ONO: Demitz-Thumitz, Klosterberg Nordfuß, 1 Exemplar (Hahn).  
OE 5148/32 Dippoldiswalde SO: Glashütte, Gleisenbachtal (Hardtke).

*Dactylorhiza majalis* (Rchb.) Hunt & Summerh. - Breitblättriges Knabenkraut **2, CIII**  
BL 5052/24 Rumburk WSW: Panský/Herrenwalde, auf mehreren Feuchtwiesen, teilweise über  
200 Exemplare (Ritschel u. Jeremies).  
BL 5053/32 Rumburk S, Richtung Krásná Lipa/Schönlinde: Feuchtwiese (Řiha u. Jeremies).  
OE 5148/32 Dippoldiswalde SO: Johnsbach W, Feuchtwiese (Hardtke).  
BL 5153/11 Rumburk S: Krásná Lipa/Schönlinde, nordwestlich des Velký rybník/Bernsdorfer  
Teiches, etwa 300 Exemplare (Kalik).  
BL 5153/12 Rumburk, nordwestlich des rybník Svetlík/Lichtenteiches, Feuchtwiese, etwa 50  
Exemplare (Kalik).

*Drosera rotundifolia* L. - Rundblättriger Sonnentau **2**  
LP 4949/11 Dresdner Heide, unterhalb Heidemühle, Prießnitztal (Wolf).  
OE 5149/24 Pirna S: Markersbach, Quellhang unterhalb Kammergut (Hardtke).

*Eleocharis uniglumis* (Link) Schult. - Einspelzige Sumpfsimse **1**  
OL 4552/22 Hoyerswerda ONO: Neustadt/Spree N, quelliger Wiesenhang an der Struga (Hahn).

*Dryopteris affinis* (Lowe) Fraser-Jenk. - Spreuschuppiger Wurmfarn **1**  
OL 4852/33 Bautzen S: Picho (1990 Otto, det. Bräutigam).

*Fumaria rostellata* Knaf - Geschnäbelter Erdrauch **3**  
LP 4848/23 Radeburg SO: Medingen, Acker beim FND „Salweidengebüsch“ (Uhlich).

*Geranium phaeum* L. - Brauner Storchschnabel  
EH 4948/34 Dresden S: Nöthnitz (Hardtke).

*Geum rivale* - L. - Bach-Nelkenwurz 3

- OL 4552/22 Hoyerswerda ONO: Neustadt/Spree N, quelliger Wiesenhang an der Struga (Hahn).  
Fundortbestätigung (1948 Militzer, GLM).  
ES 5051/43 Sebnitz S: Schmilka NO, Großer Zschand, unterhalb Zeughaus (F. Müller).  
OE 5149/24 Pirna S: Markersbach, unterhalb Kammergut (Hardtke).

*Helichrysum arenarium* (L.) Moench - Sand-Strohblume 3

- LP 4949/12 Radeberg S: am Golfplatz Ullersdorf (Töppich).

*Hieracium aurantiacum* L. × *H. iseranum* Uechtr.

- OE 5248/14 und 23 Altenberg: Stadtgebiet, an der Eisenbahn nach Geising und auf dem  
ehemaligen Sportgelände am Galgenteich (Bräutigam); bisher unbekannter Bastard.

*Hieracium bauhini* Schult. subsp. *bauhini* s. l. - Ungarisches Habichtskraut 3

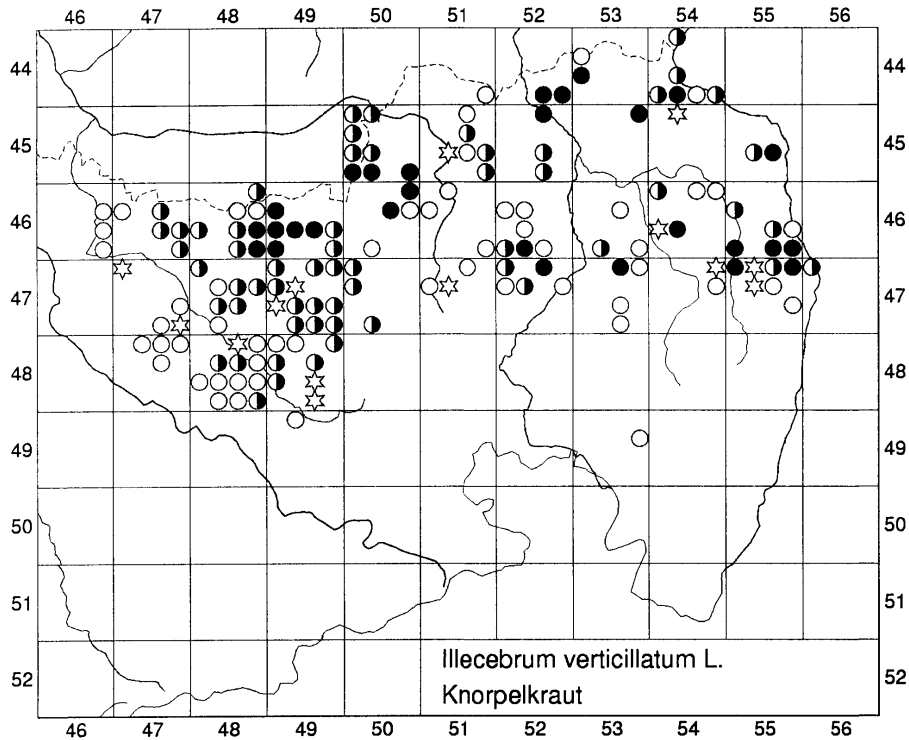
- OE 5248/24 Altenberg OSO: Geising, Wiese an der Straße nach Fürstenau (Uhlemann, det.  
Bräutigam).

*Hieracium floribundum* Wimm. & Graeb. - Reichblütiges Habichtskraut

- OE 5148/13 Dippoldiswalde SSO: Oberfrauendorf, am Weg zum Langen Grund (Hardtke).

*Hieracium glomeratum* Froel. - Geknäueltköpfiges Habichtskraut

- OE 5248/24 Altenberg OSO: Geising, Wiese an der Straße nach Fürstenau (Uhlemann, det.  
Bräutigam).



Karte 1 *Illecebrum verticillatum*

*Hieracium iseranum* Uechtr. - Isergebirgs-Habichtskraut 3

- OL 4955/23 Görlitz SSW: an der Straße Tauchritz-Schönau-Berzdorf (Bräutigam).  
 OE 5247/33 Altenberg WSW: Neuwendorf, Straße an der Talsperre Rauschenbach (Bräutigam).  
 OE 5248/11 Altenberg WNW: Schellerhau, Parkrasen in Ortsmitte (Bräutigam).

*Hieracium piloselliflorum* Nägeli & Peter - Mausohrblütiges Habichtskraut 2

- OE 5248/11 Altenberg WNW: Schellerhau, Parkrasen in Ortsmitte (Bräutigam).

*Holosteum umbellatum* L. - Doldige Spurre

- GP 4747/43 Meißen ONO: Buschhäuser, Feldrand (Hardtke).  
 OE 5048/42 Pirna SW: Waldrand zwischen Maxen und Schmorsdorf (Hardtke).

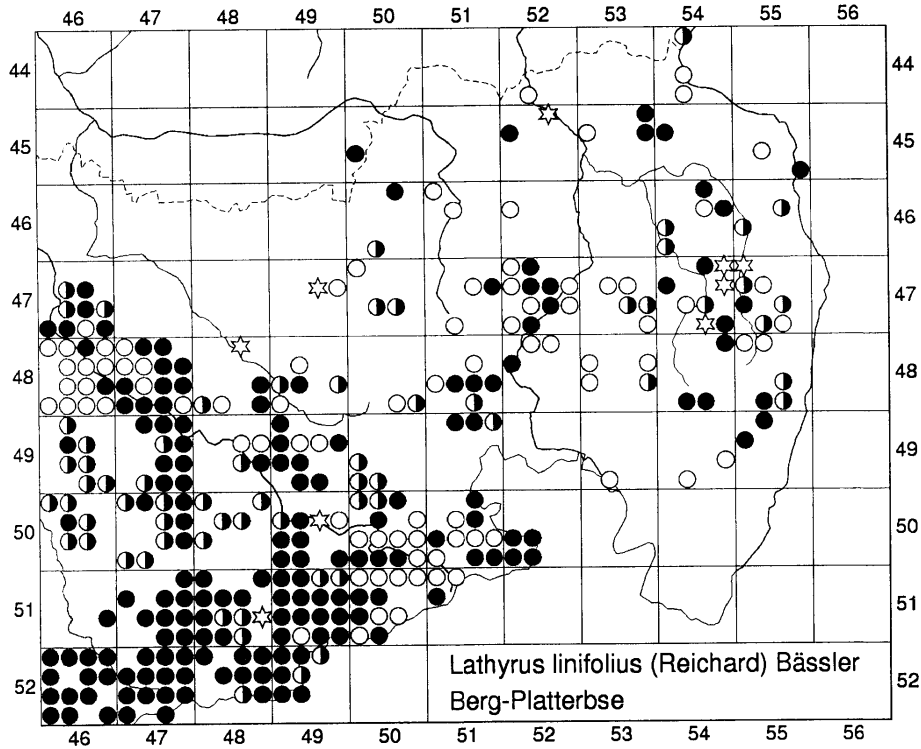
*Illecebrum verticillatum* L. - Knorpelmiere 2

- OL 4752/21 Bautzen N: Droben N, Acker (Hahn).

Karte 1

*Jovibarba globifera* (L.) J. Parn. - Fransen-Hauswurz, Jupiterbart 1

- OL 4553/31 Weißwasser SW: Sprey, Trockenrasen an der Kirche (Hahn). Fundortbestätigung (um 1965 Hempel).



Karte 2 *Lathyrus linifolius*

*Koeleria macrantha* (Ledeb.) Schult. - Zierliches Schillergras 3

- OL 4553/43 Weißwasser SSW: Boxberg O, linker Schöpshang (F. Müller).  
 In der Oberlausitz ist das nach 1990 erst die zweite Beobachtung.

*Koeleria pyramidata* (Lam.) P. Beauv. - Großes Schillergras 2  
OL 5054/43 Zittau W, Kammersberg (Schurig, confirm. Bräutigam).

*Lathyrus linifolius* (Reichard) Bässler - Berg-Platterbse 3 Karte 2  
OL 4654/24 Niesky NNW: Stannewisch S, Nähe Kreuzung nach Kosel (Piechotta).

*Linum catharticum* L. - Purgier-Lein 3  
ES 5150/14 Pirna SO: Rosenthal N, Brandweg (Hardtke).

*Listera ovata* (L.) R. Br. - Großes Zweiblatt 2  
OL 4752/34 Bautzen NW: Kleinwelka O, feuchter Erlen-Birken-Wald am Sportplatz, 12 Exemplare (Hahn).  
OL 4852/32 Bautzen S: Singwitz, Streuobstwiese, 16 Exemplare (1998 u. 1999 Scholz).  
BL 5053/23 Rumburk, nordöstlich Hrančí les, etwa 30 Exemplare (Kalik). Fundortbestätigung (Neumann in MARSCHNER 1982-1985)

*Lycopodium annotinum* L. - Sprossender Bärlapp 2  
OL 4549/44 Ruhland SO: Guteborn, im Rohatsch auf etwa 6 × 6 m<sup>2</sup> (Hanspach u. Otte).

*Meum athamanticum* Jacq. - Gewöhnliche Bärwurz CIII  
BL 5052/24 Rumburk WSW: Panský/Herrenwalde, Frischwiese (Ritschel u. Jeremies).  
BL 5053/14 Rumburk, östlich des Nový rybník/Brauereiteiches (1998 Kalik).

*Misopates orontium* (L.) Rafin. - Gewöhnliches Ackerlöwenmaul 2  
OL 4755/14 Niesky SO: Kodersdorf Bahnhof N, an der Bahnlinie (Gebauer).  
OL 4852/23 Bautzen, Bahnhofsgelände (Friese).  
OL 4855/42 Görlitz, Bahndamm an der Zittauer Strecke nördlich vom Bahnhof Weinhübel (Gebauer).  
OL 4855/44 Görlitz-Weinhübel, Bahndamm am Eschengrund, massenhaft (Gebauer).

*Monotropa hypophaea* Wallr. - Buchenspargel 1  
OL 4550/21 Hoyerswerda NW: Wald zwischen Tätzschwitz und „Korea-Loch“, zahlreich (S. Müller).  
OL 4550/22 Hoyerswerda NW: Laubusch N, Waldweg südlich Graben zum "Korealoch" (S. Müller).

*Neslia paniculata* (L.) Desv. - Finkensame 2  
OE 5147/24 Dippoldiswalde S: Obercarsdorf-Sadisdorf (Böhme).

*Oreopteris limbosperma* (Bellardi ex All.) Holub - Gewöhnlicher Bergfarn  
OL 4549/44 Ruhland SO: Guteborn, im Rohatsch, etwa 30 Exemplare (Hanspach). Fundortbestätigung (1860 H. Müller).  
OE 5148/32 Dippoldiswalde SO: Glashütte, Abt. 88 am Weg zur Faulen Pfütze (Hardtke).  
ES 5150/13 Pirna SO: Raum SW, Nähe Wolfstein (Hardtke).  
ES 5150/23 Pirna SO: Rosenthal NO, Hirschbachflüsschen (Hardtke).  
ES 5150/41 Pirna SO: Rosenthal O, Matheusweg (Hardtke).

*Petrorhagia prolifera* (L.) P. W. Ball & Heywood - Sprossende Felsenmelke 2  
OL 4755/44 Görlitz N: Bahnhof Charlottenhof, stillgelegte Gleisanlagen (Sander).

*Ranunculus arvensis* L. - Acker-Hahnenfuß 1  
OL 4753/34 Bautzen ONO: Belgern W, Acker, ca. 20 Expl., zusammen mit *Alopecurus myosuroides* und *Anthemis cotula* (Hahn).

OL 5054/12 Löbau SSO: Ruppersdorf, OT Ninive, 1 fruchtendes Exemplar (Beck).

*Ranunculus fluitans* Lam. - Flutender Wasserhahnenfuß **2**

OL 5154/24 Zittau S: Harthau, in der Neiße (Jehmlich).

*Ranunculus lanuginosus* L. - Wolliger Hahnenfuß

OL 4654/24 Niesky WNW: Stannewisch, Feuchtwiese in Ortsmitte (Piechotta).  
Verbreitungskarte s. OTTO et al. (1990).

*Rosa elliptica* Tausch - Keilblättrige Rose **1**

OL 5054/43 Zittau WNW: Mittelherwigsdorf, Schülerberg (Bräutigam, det. Gebauer).

*Rosa inodora* Fr. - Duftarme Rose **1**

OL 4855/41 Görlitz-Biesnitz, Landeskronen SW-Hang oberhalb der Fahrstraße (Gebauer).  
Fundortbestätigung (BARBER 1911).

*Sagina micropetala* Rauschert - Aufrechtes Mastkraut **2**

OL 4952/42 Taubenheim, Bahngelände, zahlreich (Friese).

*Saxifraga tridactylitis* L. - Dreifinger-Steinbrech **2**

OL 4551/44 Hoyerswerda SO: Bahnhof Knappenrode, stillgelegte Gleisanlagen (Sander).  
OL 4951/34 Neustadt/Sachs., Bahnhof, im Gleisschotter (F. Müller).

*Scirpus radicans* Schkuhr - Wurzelnde Simse **2**

OL 4653/23 Niesky WNW: Jahmen N, Südufer des Schlossteiches, größerer Bestand  
(Reimann).

OL 4655/11 Niesky NNO: Quolsdorf NO, Hinterer Kuhteich, zahlreich (Hahn u. Brade).

OL 4850/23 Bischofswerda NO: Röderbrunn SO, neu angelegtes Regenwasserversickerungs-  
becken an der Straße nach Rammenau (Hahn).

*Scorzonera humilis* L. - Niedrige Schwarzwurzel **2**

OE 5148/32 Dippoldiswalde SO: Falkenhain, Wiese an der Hohen Straße (Hardtke).

*Stellaria pallida* (Dumort.) Crépin - Bleiche Vogelmiere

OE 5048/42 Pirna SW: zwischen Maxen und Schmorsdorf (Hardtke).

*Taraxacum subalpinum* Hudziok **3**

OL 4653/43 Zimpel SW, Feuchtwiese (Hahn).

OL 4851/33 Bischofswerda W, Wesenitzau (Hahn).

Verbreitungskarte s. OTTO et al. (1999).

*Taxus baccata* L. - Europäische Eibe **R**

OL 4654/13 Hoyerswerda SO: Uhyst/Spree, Laubmischwaldrest in Spreeufernähe, 1 Exemplar  
(Piechotta).

OL 4654/24 Niesky WNW: Stannewisch, Mischwaldrest in Ortsmitte, 2 Exemplare (Piechotta).

*Thelypteris palustris* Schott - Sumpffarn **3**

OL 4549/44 Ruhland SO: Guteborn, im Rohatsch zahlreich (Hanspach).

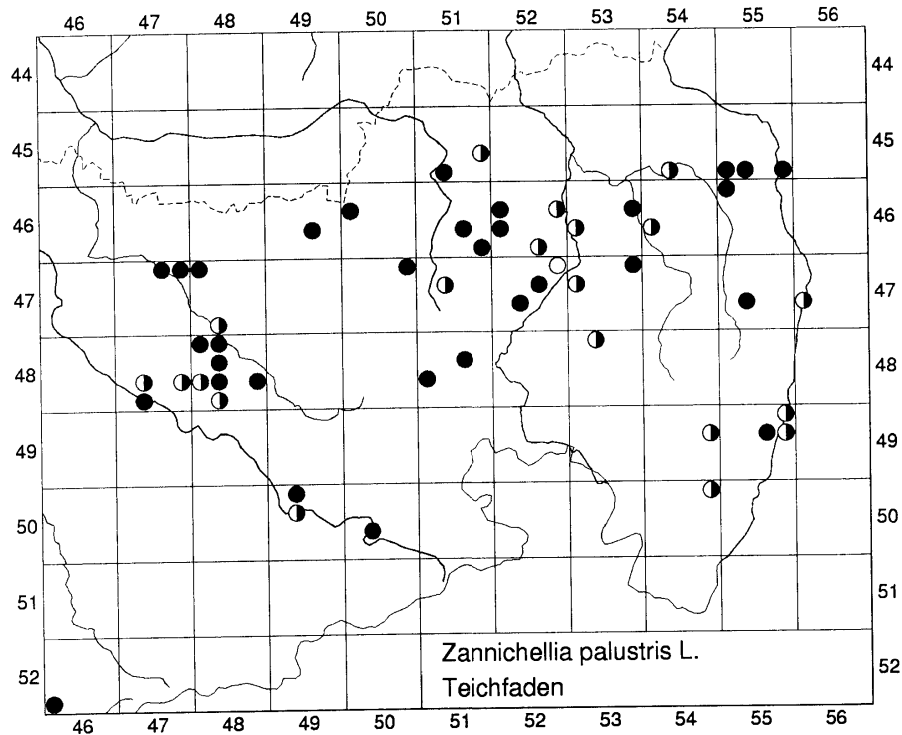
*Thesium alpinum* L. - Alpen-Vermeinkraut **1**

OL 4553/13 und 31 Weißwasser SSW: Gelände zwischen Hauptstraße und neuer Spree, z. T.  
ehem. Spreeauf u. Ortschaft Tschelln, vielfach in Magerrasen unter der Strom-  
leitung (Matterne). Fundortbestätigung (1942 Schütze u. Militzer).

*Thlaspi caerulescens* (J. Presl & C. Presl) s. str. - Gebirgs-Hellerkraut  
NE 4550/12 Senftenberg SO: Großkoschen, Wiesen des Dorfgangers (Hanspach).

*Vaccaria hispanica* (Mill.) Rauschert - Saat-Kuhnelke 0  
LP 4848/42 Radeburg SO: Weixdorf, am Hohenbusch (Uhlich).

*Verbascum phlomoides* L. - Windblumen-Königskerze 3  
OL 4653/11 Weißwasser SW: Uhyst/Spree N, Westrand des Tagebaus Boxberg zwischen Spree  
und B 156 (Piechotta).  
BL 5052/42 Rumburk SW: Panský/Herrenwalde, Bahnstation, 1 Exemplar (Kalik).  
BL 5053/14 Rumburk, Stadtgebiet (Kalik).  
BL 5052/44 u. 5053/33 Rumburk SW: Krásná Lípa/Schönlinde, je 1 Exemplar (1998 Kalik).  
BL 5053/43 Varnsdorf W, 1 Exemplar (Kalik).



Karte 3 *Zannichellia palustris*

*Vicia tenuifolia* Roth - Schmalblättrige Vogel-Wicke  
OL 4752/41 Bautzen NNO: Kronförstchen, Lagerfläche (Hahn).

*Viscum album* L. subsp. *album* - Laubholz-Mistel  
OL 5055/12 Zittau NNO: Straße Ostritz-Hirschfelde, eine befallene Eberesche (Bräutigam).

*Xanthium strumarium* L. - Gewöhnliche Spitzklette 1  
OL 4855/24 Görlitz-Königshufen, ruderal am Abzweig der ehemaligen Königshainer Linie von  
der Berliner Bahnstrecke, ein großes Exemplar (Gebauer).



*Zannichellia palustris* L. - Teichfaden

Karte 3

- OL 4551/34 Hoyerswerda SSW: Klösterlich Neudorf, Großer Stockteich (Ihl).  
OL 4554/43 Niesky N: Hammerstadt NO, Sand-Teich, Hatschik-Teich (Hahn).  
OL 4554/44 Niesky N: Rietschen N, Ober-Teich (Hahn).  
OL 4555/33 Niesky N: Daubitz, Neu-Teich (Hahn).  
OL 4555/34 Niesky NNO: Niederspree, Frauen-Teich (Hahn).  
OL 4655/11 Niesky NNO: Quolsdorf NO, Nieder-Teich, Kockels-Teich (Hahn).  
OL 4755/32 Niesky SO: Nieder-Rengersdorf NW (Hahn).  
Ein Vergleich mit der Verbreitungskarte in OTTO et al. (1985) lässt die starke Ausbreitung der Art in den letzten Jahrzehnten erkennen.

**Neubürger und Unbeständige (*Neophyten* und *Ephemerophyten*)**

*Abutilon theophrasti* Medik. - Chinesische Samtpappel

- OL 4654/44 Niesky, Ödland an der Bahn westlich vom Bahnhof (Gebauer).

*Aegilops cylindrica* Host - Zylindrischer Walch

- LP 4848/43 Dresden: Bhf. Klotzsche (B. Müller, rev. Gutte).

*Ambrosia artemisiifolia* L. - Beifußblättriges Traubenkraut

- EH 4948/14 Dresden, Elbufer am Japanischen Palais (Hardtke).

*Ambrosia coronopifolia* Torr. & A. Gray. - Ausdauerndes Traubenkraut

- OL 4455/43 Bad Muskau SO: Sagar, Böschung des Weißedammes (Gebauer).  
OL 4653/13 Uhyst/Spree, Radweg nördlich der Spree am Tagebaurand (Piechotta).

*Avena fatua* L. - Flug-Hafer

- OL 4952/11 Bischofswerda SO: Weifa N, Rand einer Weizenbrache am Weg nach Tautewalde, ca. 470 m ü. NN (Otto).

*Bromus squarrosus* L. - Sparrige Trespe

- OL 4750/32 Kamenz SSW: südwestlich vom Golksberg (B. Müller, rev. Gutte).  
Dritter Nachweis in der Oberlausitz.

*Cardamine hirsuta* L. - Behaartes Schaumkraut

- OE 5150/13 Pirna S: Markersbach, Weg zum Wolfstein (Hardtke).

*Coronopus didymus* L.) Sm. - Zweiknotiger Krähenfuß

- OL 4754/13 Niesky SW: Großradisch, Kirche (Hahn).  
OL 4952/11 Bischofswerda SO: Weifa, Erdablagerung im Ort an der Straße nach Steinigt-wolmsdorf, ca. 435 m ü. NN (Otto).  
Verbreitungskarte s. OTTO et al. (1988).

*Cuscuta gronovii* Willd. ex Roem. & Schult. - Warzige Seide

- EH 4948/14 Dresden, Elbufer am Japanischen Palais (Hardtke).

*Digitaria sanguinalis* (L.) Scop. subsp. *pectiniformis* Henrard - Wimper-Fingerhirse

- OL 4852/21 Bautzen: trocken-sandiger Randstreifen beim Busbahnhof (Friese).  
Zweiter Nachweis in der Oberlausitz!

*Echinochloa muricata* (P. Beauv.) Fernald - Stachelfrüchtige Hühnerhirse

- EH 4746/41 Riesa SO: Elbufer am Göhrisch-Gut (Gutte et al.).  
EH 4947/21 Dresden: Elblache Niederwartha (Hardtke).  
EH 4948/41 Dresden: Großer Garten am Neuen Teich (F. Müller).

*Echinochloa utilis* Cvelev - Japanische Hühnerhirse

- EH 4948/14 Dresden, Elbufer am Japanischen Palais (Hardtke).

*Eragrostis albensis* H. Scholz - Elbe-Liebesgras

- EH 4746/41 Riesa SO: Elbufer am Göhrisch-Gut (Hardtke et al.).  
EH 4947/21 Dresden: Elblache Niederwartha (Hardtke).  
EH 4948/14 Dresden, Elbufer am Japanischen Palais (Hardtke).  
EH 4949/33 Dresden, Elbufer unterhalb Pillnitz (Hardtke).  
Die Art wurde erst 1995 von H. Scholz beschrieben, 1991 in Dresden (F. Müller) nachgewiesen und breitet sich aus.

*Fumaria vaillantii* Loisel. - Blasser Erdrauch 2

- OL 4653/12 Weißwasser SSW: Boxberg S (Piechotta).  
OL 4653/14 Niesky NW: Bahndamm westlich vom Bahnhof Klitten in Richtung Jahmen  
Ausbau, massenhaft (Gebauer).

*Galega officinalis* L. - Gewöhnliche Geißraute

- OL 4851/23 Bischofswerda ONO: Karlsdorf S, ehemalige Mülldeponie (Hahn).  
OL 4653/11 Niesky NW: Bärwalde SW, Ruderalstelle am Tagebaurand (Piechotta).

*Geranium sanguineum* L. - Blutroter Storchschnabel

- OL 4852/12 Bautzen W: Rattwitz, ehemaliges Eisenbahngelände am Sägewerk (Friese).

*Gypsophila scorzoniferifolia* Ser. - Schwarzwurzelblättriges Gipskraut

- OL 4851/22 Bautzen W: Göda, Erdaufschüttung, 1 Exemplar (Friese).

*Iva xanthiifolia* Nutt. - Spitzkletten-Ive

- EH 4949/33 Dresden, Elbufer westlich Laubegast (Hardtke).

*Nicotiana rustica* L. - Bauern-Tabak

- EH 4947/44 Freital, Ruderalstelle bei Bahn (Hardtke).

*Oenothera royfraseri* Gates (= *Oe. turoviensis* Rostański) - Royfrasers Nachtkerze

- OL 4754/24 Niesky SSW: Jänkendorf N, Erdablagerung an Schäfers Teich (1998 Hahn).  
Verbreitungskarte s. GUTTE & OTTO (1998).

*Onobrychis viciifolia* Scop. - Futter-Esparsette

- OL 4755/23 Niesky SO: Ruderalgelände am ehemaligen Kodersdorfer Ziegelwerk südlich vom  
Bhf. Kodersdorf (Gebauer).

*Oxalis dillenii* Jacq. - Dillenius' Sauerklee

- EH 4948/32 Dresden-Südvorstadt (Drees).  
EH 4948/31 Dresden-Gorbitz (Drees).  
EH 4948/41 Dresden, Großer Garten (Drees).  
EH 4948/44 Dresden-Reick (Drees).

*Physalis peruviana* L. - Ananaskirsche

- OL 4755/11 Niesky, Klärwerk, massenhaft im Schlamm eines abgelassenen Beckens (Gebauer).

OL 4855/42 Görlitz: Tierpark, mit Rindenmulch entlang der Zittauer Straße eingeschleppt (Gebauer).

**Erstnachweis für die Oberlausitz.**

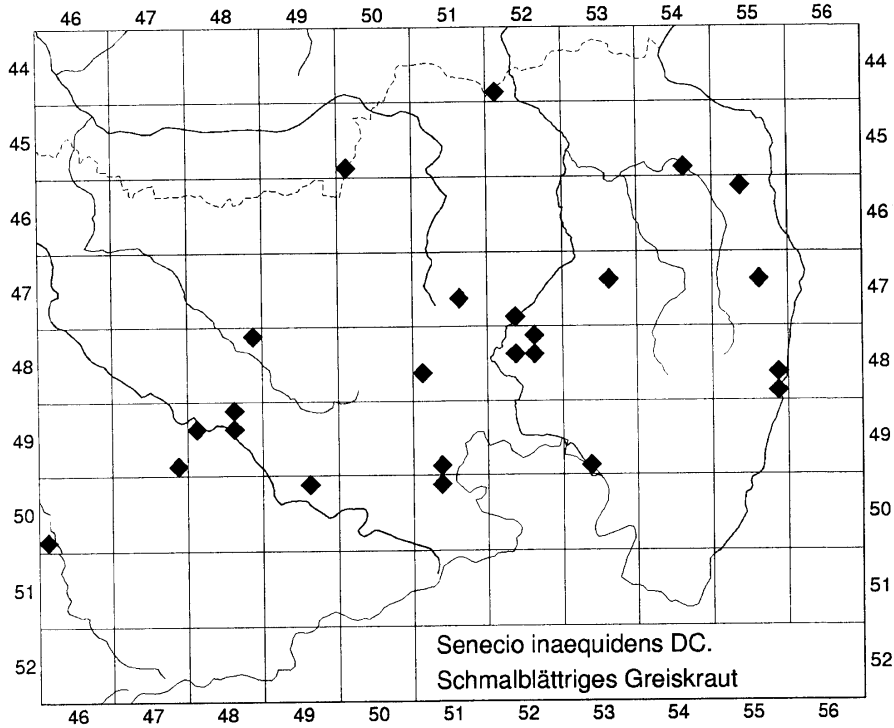
*Pimpinella peregrina* L. - Fremde Bibernelle

OL 4754/33 Niesky SW: Gebelzig SO, Böschung an der neuen Autobahnbrücke, zusammen mit *Sanguisorba muricata* (Hahn).

**Erstnachweis für die Oberlausitz.**

EH 4847/14 Dresden: Weinböhma, abgedeckte Halde (Klenke).

Vergleiche dazu auch GUTTE & JAHN (1999)!



Karte 4 *Senecio inaequidens*

*Rosa villosa* L. - Apfel-Rose

OL 4755/11 Niesky NO: Straßenrand am Bahnübergang östlich vom Bahnhof (Gebauer).

OL 4855/21 Görlitz NW: Feldrain bei Ebersbach nahe der ehemaligen Königshainer Bahnlinie (Gebauer).

*Senecio inaequidens* DC. - Schmalblättriges Greiskraut

Karte 4

LP 4848/13 Radebeul N: Moritzburg, Ortslage südsüdwestlich vom Schloss (F. Müller).

OL 4851/31 Bischofswerda, Betriebsgelände an der Bahnstrecke nach Zittau, 1 Exemplar (Otto).

OL 4852/14 Bautzen SSW: Preuschwitz, Sandgrube, etwa 20 Exemplare (Friese).

OL 4855/42 Görlitz, zu Hunderten auf Gleisschotter zwischen Bahnhofsgebäude und Neiße-  
viadukt (Reimann).

OL 4855/44 Görlitz-Weinhübel, Ruderalfläche auf dem Wasserwirtschaftsgelände in der  
Neißeau (Gebauer).

EH 4947/44 Freital, Bahngelände (Hardtke).  
OL 4951/34 Neustadt in Sachs., Bahnhofsgelände, wenige Exemplare (Otto).  
Ein Vergleich mit der Verbreitungskarte in IHL (1996/97) lässt eine weitere starke Ausbreitung erkennen.

*Silium silaus* (L.) Schinz & Thell. - Wiesensilge 3

OL 4453/33 Weißwasser W: Mulkwitz, mehrfach auf einer Aufforstungsfläche (1998 Matteredne & Otto, det. Gebauer u. Reimann). In der Oberlausitz bisher nur vorübergehend in Bautzen (1945 u. 1951 Militzer) und Görlitz (1946 Glotz) beobachtet.

*Sorghum halepense* (L.) Pers. - Wilde Mohrenhirse

OL 4654/44 Niesky, Ödland an der Bahn westlich vom Bahnhof, ein Exemplar (Gebauer).

*Trifolium ochroleucon* Huds. - Blaugelber Klee 0

OL 4550/22 Hoyerswerda NW: Waldweg nördlich Laubusch, 1 Exemplar (S. Müller).  
Die Art war in der Oberlausitz bisher nur einmal vor 1900 bei Groß-Dehsa beobachtet worden (WAGNER 1886).

*Verbascum blattaria* L. - Schaben-Königskerze

OL 4754/22 Niesky S: Einmündung der alten Hochstraße (Gasleitungs-Trasse) in B 115 an Jänkendorfer Kreuzung (Gebauer, Menzel u. Golde).

*Veronica filiformis* Sm. - Faden-Ehrenpreis

OE 5149/24 Pirna S: Markersbach, unterhalb Kammergut (Hardtke).

OE 5150/13 Pirna S: Markersbach, im Bahratal (Hardtke).

*Veronica peregrina* L. - Fremder Ehrenpreis

EH 5049/41 Pirna, Gartensparte (Ranft).

*Vicia grandiflora* Scop. - Großblütige Wicke

LP 4848/42 Radeburg SO: Weixdorf, Schelsbusch (Uhlich).

*Vicia parviflora* Cav. - Zierliche Wicke

OL 5054/43 Zittau-Hörnitz, Wiesendamm an der Mandau (Schurig, confirm. Bräutigam).

**Erstnachweis!**

## Berichtigungen

*Arenaria leptoclados* (Rchb.) Guss.- Dünnstengeliges Sandkraut

Die Art, angegeben aus 4853/22 vom Stromberg bei Weißenberg (Friese 1993), ist *A. serpyllifolia* L. ssp. *serpyllifolia* (rev. Bräutigam 1999). Die submediterrane Art *A. leptoclados* konnte in der Oberlausitz bisher nicht nachgewiesen werden.

*Dactylorhiza maculata* (L.) Soó - Geflecktes Knabenkraut

Alle im GLM befindlichen Oberlausitzer Belege der sehr variablen Artengruppe *Dactylorhiza maculata* agg. gehören zu *Dactylorhiza fuchsii* (Druce) Soó (rev. Bräutigam 1999).

*Nymphaea candida* C. Presl - Glänzende Seerose

Die Art, u.a. angegeben 1990 von Otto, Friese, Lehmann und Förster, konnte im Beobachtungsgebiet bisher nicht nachgewiesen werden. Eine Revision durch K.-F. Günther, Jena, ergab nur eine Fundortbestätigung für *Nymphaea candida*: Polnische Republik, Kohlfurter Heide, Alt Kohlfurt (Stary Wegliniec) N, Tzschaschelteich (leg. E. Barber 1888). Alle übrigen Aufsammlungen aus der Oberlausitz waren kümmerformen von *Nymphaea alba* L.

## Zusammenfassung

Die Zusammenstellung enthält:

1. Erstnachweise von *Physalis peruviana*, *Pimpinella peregrina* und *Vicia parviflora*;
2. Verbreitungskarten von *Illecebrum verticillatum*, *Lathyrus linifolius*, *Zannichellia palustris* und *Senecio inaequidens*;
3. neue Fundorte bzw. Fundortbestätigungen zahlreicher weiterer einheimischer und adventiver Arten, unter denen *Eleocharis uniglumis*, *Hieracium aurantiacum* L. × *H. iseranum*, *Hieracium piloselliflorum*, *Koeleria macrantha*, *Monotropa hypophaea*, *Scirpus radicans*, *Silaum silaus*, *Thesium alpinum*, *Cuscuta gronovii*, *Trifolium ochroleucon* und *Vicia parviflora* besonders bemerkenswert sind;
4. Berichtigungen zu *Arenaria leptoclados*, *Dactylorhiza maculata* s. str. und *Nymphaea candida*, die alle drei bisher in der Oberlausitz nicht nachgewiesen werden konnten.

## Literatur

- BARBER, E. (1911): Flora der Oberlausitz preußischen und sächsischen Anteils einschließlich des nördlichen Böhmens. Teil III, Abt. II. - Abh. Naturforsch. Ges. Görlitz **27**: 239-412
- GUTTE, P. & R. JAHN (1999): *Pimpinella peregrina* - neu für Sachsen. - Sächs. Florist. Mitt. **5**: 97-98
- & H.-W. OTTO (1998): Zur Kenntnis der sächsischen *Oenothera* -Arten. - Abh. Ber. Naturkundemus. Görlitz **70**, 2: 81-94
- HARDTKE, H.-J., W. HEMPEL, A. IHL & P. A. SCHMIDT (1996): Ergebnisse der Viertelquadranten-Kartierung in Sachsen - erste Verbreitungskarten für ausgewählte Arten. - Ber. Arbeitsgem. sächs. Bot., NF **15**: 17-38
- HOLUB, J., F. PROCHÁZKA & J. ČEŘOVSKÝ (1979): Seznam vyhynulých, endemických a ohrožených taxonů vyšších rostlin květeny ČSR (1. verze). - Preslia **51**: 213-237
- IHL, A. (1996/97). *Senecio inaequidens* DC. - nun auch ein fester Bestandteil der sächsischen Flora. - Sächs. Florist. Mitt. **4**: 3-7
- MARSCHNER, H. (1982, 1983, 1985): Květena Šluknovského výběžku. - Sborn. Severoč. Muz., Ser. Natur. **12**: 45-108, **13**: 25-62, **14**: 41-84
- OTTO, H.-W., I. DUNGER & H.-J. HARDTKE (1988): Floristische Beobachtungen 1987 in Oberlausitz und Elbhügelland. - Abh. Ber. Naturkundemus. Görlitz **62**, 10: 3-16
- , -, - (1990): Floristische Beobachtungen 1988 in Oberlausitz und Elbhügelland. - Abh. Ber. Naturkundemus. Görlitz **63**, 11: 3-14
- , P. GEBAUER, H. HÄRTEL & H.-J. HARDTKE (1996): Floristische Beobachtungen 1997 in Oberlausitz und Elbhügelland. - Ber. Naturforsch. Ges. Oberlausitz **6**: 57-82
- SCHULZ, D. (1999): Rote Liste Farn- und Samenpflanzen. - Materialien zu Naturschutz und Landschaftspflege 1999 (Hrsg. Sächsisches Landesamt für Umwelt und Geologie) Dresden
- WISSKIRCHEN, R. & H. HAEUPLER (1998): Standardliste der Farn- und Blütenpflanzen Deutschlands. - Stuttgart: Ulmer

Anschrift des korrespondierenden Verfassers:

Hans-Werner Otto  
Putzkauer Straße 5  
01877 B i s c h o f s w e r d a