© Naturforschende Gesellschaft der Oberlausitz e.V.
http://www.naturforschende-gesellschaft-der-oberlausitz.de
ISSN 0941-0627

B E R I C H T E D E R N A T U R F O R S C H E N D E N G E S E L L S C H A F T D E R O B E R L A U S I T Z

Band 18

Berichte der Naturforschenden Gesellschaft der Oberlausitz 18: 63–82 (2010 Görlitz)

ISSN 0941-0627

Manuskriptannahme am 4. 9 2010
Erschienen am 9. 10. 2010

Floristische Beobachtungen 2009 in Oberlausitz und Elbhügelland

Zusammengestellt von HANS-WERNER O T T O , PETRA G E B A U E R
und HANS-JÜRGEN H A R D T K E

Mit 5 Karten

Zusammenfassung

Die Zusammenstellung floristischer Beobachtungen im Jahre 2009 in Oberlausitz und Elbhügelland enthält:

1. Erstnachweise von *Aconogonon polystachyum, Atriplex prostrata* subsp. *latifolia, Dittrichia graveolens, Elodea nuttallii, Erophila praecox, Pilosella setigera, Pteridium pinetorum, Torilis arvensis* und *Valeriana officinalis* subsp. *tenuifolia*.
2. Neue Fundorte bzw. Fundortbestätigungen zahlreicher weiterer einheimischer und adventiver Arten, von denen *Dryopteris affinis* subsp. *borreri, Epipactis purpurata, Eragrostis albensis, Monotropa hypophegea, Ornithogalum angustifolium, Plantago maritima, Polystichum aculeatum, Ranunculus lingua, Setaria verticilliformis* und *Spergularia salina* besonders bemerkenswert sind.
3. Verbreitungskarten von *Arabis hirsuta, Elodea nutallii, Galium rotundifolium, Pilosella glomerata* und *Pilosella piloselloides* subsp. *praealta*.

Vorbemerkungen

Nachdem die AG Sächsischer Botaniker 2008 beschlossen hat, in der geplanten Neuauflage vom WÜNSCHE-SCHORLER (Die Pflanzen Sachsens) bemerkenswerte Fundorte den Naturräumen nach der neuen Naturraumkarte von Sachsen (HAASE & MANNSFELD 2002) zuzuordnen, geschieht dies von nun an im wesentlichen auch mit den hier veröffentlichen Funden. Dabei bedeuten

ČBL: Nordböhmen (im Bereich der topografischen Karten 1:25000 von 4951, 4952, 5051–5053, 5150–5153, 5250),
ELH: Elbhügelland (nur eigentliches Elbtal von Pirna bis Meißen – ohne Nebentäler)
ESG: Elbsandsteingebirge (inkl. Cottaer Spitzberg)
ERO: Osterzgebirge (einschließlich Östliches Erzgebirgsvorland)
GHP: Großenhainer Pflege
MLH: Mulde- und Mittelsächsisches Lößhügelland
OLT: Oberlausitzer Tiefland (Königsbrück-Ruhlander Heiden, Oberlausitzer Bergbaurevier, Lausitzer Grenzwall, Muskauer Heide, Oberlausitzer Heide- und Teichgebiet)
OLH: Oberlausitzer Hügelland (Westlausitzer Hügel- und Bergland, Oberlausitzer Gefilde, Östliche Oberlausitz)
OLB: Oberlausitzer Bergland (einschließlich Zittauer Gebirge)
POL: Polnische Oberlausitz

© Naturforschende Gesellschaft der Oberlausitz e.V.
http://www.naturforschende-gesellschaft-der-oberlausitz.de
ISSN 0941-0627

Es ist zu beachten, dass nun nicht alle mit OL gekennzeichneten Fundorte innerhalb der historischen West- und Südwestgrenze der Oberlausitz liegen.

Kartensignaturen: Kreissymbol = indigene Art oder Archäophyt, Sternsymbol = räumliche Unschärfe, d. h. der Fundort lässt sich nicht genau einem Viertelquadranten zuweisen; hohle Symbole = Beobachtung vor 1950; halbgefüllte Symbole = (Wieder-) Beobachtung von 1950 bis 1989; gefüllte Symbole = (Wieder-) Beobachtung seit 1990.

Die Verbreitungskarten beruhen auf den Kartierungsergebnissen von Mitgliedern der AG Sächsischer Botaniker und der Naturforschenden Gesellschaft der Oberlausitz.

Kennzeichnung des Gefährdungsgrades in Sachsen (jeweils nach dem Artnamen in Fettdruck) nach SCHULZ (1999): 1 = vom Aussterben bedroht, 2 = stark gefährdet, 3 = gefährdet, 4 = potentiell gefährdet, R = extrem selten, V = Vorwarnliste.

Wissenschaftliche und deutsche Artnamen nach JÄGER & WERNER (2005).

Beobachter: AG Botanik Weißwasser (Ltg. Chr. Brozio, Rietschen), W. Böhnert (Hartha), W. Borsdorf (Dresden), Dr. S. Bräutigam (Dresden), N. Dietrich (Zittau), Dr. A. Doege (BfUL), M. Fischer (Großhennersdorf), R. Franke (Görlitz), F. Freymann (TULIPA, Halle/S), M. Friese (Oberförstchen), S. Fröhner (Dresden), A. Gnüchtel (Dresden), R. Goldberg (Greifswald)**,** Dr. Th. Gregor **(**Schlitz**),** Dr. P. Gutte (Markkleeberg), A. Hager (Commerau b. Königswartha), Dr. D. Hanspach (Ortrand), Prof. Dr. H.-J. Hardtke (Possendorf), Prof. Dr. W. Hempel (Großpostwitz), M. Hörenz (Sohland/Spree), A. Jedzig (Friedersdorf/OL), St. Jeßen (Chemnitz), T. Jobst (Nünchritz), J. Johne (Sohland a. Rotstein), B. König (Schmiedeberg), J. Kroker (BfUL), B. Lange (Putzkau), Dr. H. Lehmann (Weißkollm), H. Menzel (Lohsa), W. Meyer (Bischofswerda), Dr. F. Müller (Schlottwitz), Jürgen Neumann (IDUS GmbH Ottendorf-Okrilla), Dr. V. Otte (Görlitz), H.-W. Otto (Bischofswerda), J. Peper (Greifswald), S. Peper (Königsbrück), D. Riedrich (Neukirch/Laus.), W. Rissmann (Dresden), Dr. F. W. Sander (Schöpstal, OT Ebersbach), K. Sbrzesny (Zittau), Chr. Schluckwerder (Löbau), Dr. M. Schmidt (Schöpstal OT Girbigsdorf), H. Schnabel (Wittichenau, OT Keula), S. Scholze (Neustadt/Sachs.), D. Schulz (Freiberg), A. Schurig (Zittau), W. Schweigler (Meißen), G. Seidel (Dresden), D. Uhlig (Höckendorf), M. Vacek (Weißwasser), K. van Weyer (lanaplan Nettetal), Jürgen Wolf (BfUL), A. Wünsche (Görlitz).

Einheimische (Indigene und Archäophyten)

Abies alba MILL. – Weiß-Tanne 1
OLB 4953/32 Löbau SW: Friedersdorf/OL N, Friedersdorfer Wald (Jedzig).

Acinos arvensis (LAM.) DANDY – Gewöhnlicher Steinquendel 2
OLT 4755/12 Niesky ONO: Horka, Mauer der Kirchenburg (Bräutigam).
OLH 4852/23 Bautzen, westlîch der Straße nach Oberkaina, zwischen Pflasterfugen einer Baumaterial-Ablagerung, 5 Exemplare (Friese).

Agrostemma githago L. – Korn-Rade [0]
OLH 4852/24 Bautzen OSO: Daranitz, offenen Waldecke, ca. 50 Exemplare (Friese).
OLH 4951/11 Bischofswerda SO: Putzkau, Grünfläche am ehemaligen Sandgrubengelände an der neuen Straße Putzkau–Neustadt/Sa, zahlreich; vermutlich mit Saatgut eingebracht. (Otto).

Aira praecox L. – Frühe Haferschmiele
OLB 4852/44 Bautzen SO: Cunewalde, Abraumhalde am Steinbruch nördlich Schönberg (Goldberg).

Ajuga genevensis L. – Heide-Günsel 3
OLH 4755/34 Görlitz NNW: Kunnersdorf, Böschung in Weidefläche am Nordrand (Bräutigam).

© Naturforschende Gesellschaft der Oberlausitz e.V.
http://www.naturforschende-gesellschaft-der-oberlausitz.de
ISSN 0941-0627

Allium ursinum L – Bär-Lauch V

OLH 5054/34 Zittau WNW: Hainewalde, südlich vom Butterberg (Schurig). War bereits von Burkhard für Hainewalde angegeben, von Mießler aber dort als erloschen erklärt.

OLB 5153/22 Großschönau SSW, sehr zerstreut entlang Waltersdorfer Dorfbach im südlichen Neuschönauer Busch, ca. 50 blühende Exemplare (2005 Sbrzesny).

OLB 5154/11 Zittau SW: Bertsdorf, Bachaue der Poche, 2 m^2 (Wünsche).

Alopecurus myosuroides HUDS. – Acker-Fuchsschwanzgras 2

ELH 4948/32 Dresden-Zschertnitz, Zellescher Weg, Ruderalfläche (F. Müller).

ELH 4948/44 Dresden-Dobritz, Eisenbahndamm (Fröhner).

Alyssum saxatile L. – Felsen-Steinkraut R

MLH 4846/43 Meißen SW: Robschütz, Fels über der Bahn (Hardtke).

Anemone ranunculoides L. – Gelbes Windröschen V

MLH 4845/42 Meißen WSW: Ziegenhain, Fußweg am rechten Ufer vom Zufluss Kelzgebach zum Ketzerbach Richtung Ziegenhain, mäßig häufig (Schulz, Doege).

MLH 4845/42 Meißen WSW: Graupzig, FND Burgstädtel am Ketzerbach, kleiner Bestand (Doege).

OLB 5054/31 Zittau NW: Spitzkunnersdorf, Forstenberg, zerstreut (Wünsche).

Anthriscus caucalis M. BIEB. – Hunds-Kerbel 2

OLT 4651/42 Bautzen NNW: Commerau b. Königswartha, Rand von 2 Gerstenfeldern, auf einem davon etwa 2 m^2 dicht bewachsen (Hager).

OLT 4752/41 Bautzen N, Aufschüttungsgelände Merka (Friese).

Arabis hirsuta agg (L.) SCOP. – Behaarte Gänsekresse 2 Karte 1

OLH 4955/13 Umgebung Großer Nonnenwald, an dem am Westrand entlang führenden Fahrweg durch das Steinbachtal nach Altbernsdorf, KD Alter Wall, trockener Hang am Waldrand beim Zugang zur Wall-Anlage (Sander, det. Gregor).

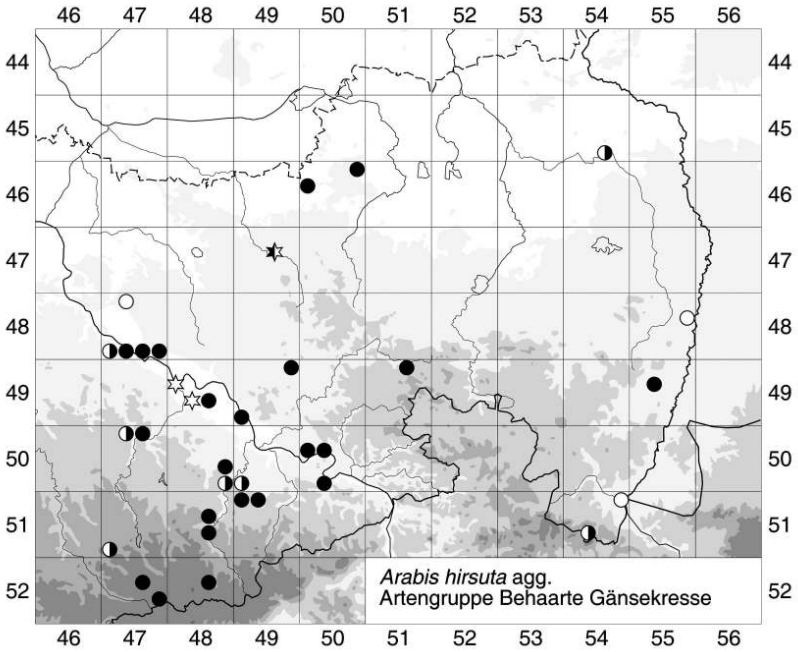

Karte 1: *Arabis hirsuta* agg.

Arnica montana L. – Arnika, Berg-Wohlverleih 2

© Naturforschende Gesellschaft der Oberlausitz e.V.
http://www.naturforschende-gesellschaft-der-oberlausitz.de
ISSN 0941-0627

OLT 4752/24 Bautzen NNO: Brehmen, Wacholderwiese, 10 Exemplare (Hager).

Arum maculatum L. – Gefleckter Aronstab
OLB 4951/12 Bischofswerda SO: Putzkau, westlich vom Gut, ca. 20 m vom Wiedwasser, ca. 20 Exemplare (2008, Brigitta Lange).
OLB 4951/12 Bischofswerda SO: Putzkau, 1 kleiner Trupp in Nähe der Ziegelberghäuser (seit 1999 Riedrich).

Atriplex prostrata BOUCHER ex DC. subsp. *latifolia* (WAHLENB.) RAUSCHERT – Spieß-Melde
OLH 4753/43 Bautzen ONO: Gröditz, Straßenrand (Friese, confirm. Gutte).
OLH 4852/13 Bautzen WSW: Oberförstchen, auf Biomüll (Friese, confirm. Gutte).
Erstnachweis dieser Unterart für die Oberlausitz.

Avena fatua L. – Flug-Hafer 3
OLT 4752/41 Bautzen N, Aufschüttungsgelände Merka (Friese).
OLH 4949/31 Dresden O: Rockau, Acker in der südlichen Randlage des Ortes (F. Müller).
ERO 5249/13 Dippoldiswalde SO: Liebenau SO, Acker am Vogelherd (F. Müller).

Barbarea stricta ANDRZ. – Steifes Barbarakraut
ELH 5049/14 Dresden SO: Heidenau, Elbradweg (Fröhner).

Botrychium matricariifolium (RETZ.) A. BRAUN ex W. D. J. KOCH – Ästiger Rautenfarn 1
OLH 4955/34 Zittau NO: Ostritz, Wegrand am Stadtwaldsteinbruch, 2 Exemplare (Wünsche).

Butomus umbellatus L. – Schwanenblume, Blumenbinse 3
OLH 4955/13 Görlitz SW: Altbernsdorf, 1 Exemplar an der Pließnitz (Fischer).

Calamagrostis stricta (TIMM) KOELER – Moor-Reitgras 2
OLT 4453/43 Weißwasser NW: NSG Trebendorfer Tiergarten (Böhnert).

Callitriche cophocarpa SENDTN. – Stumpfkantiger Wasserstern 3
ESG 5149/22 Pirna SSW: Bahratal, Waldweg (Hardtke).

Cardamine flexuosa WITH. – Wald-Schaumkraut
MLH 4845/14 Meißen W: Schleinitz W, NSG Großholz, mäßig häufig (Doege).
OLB 4953/44 Löbau SSW: Kottmarsdorf, Kottmar, feuchte Wege, zerstreut (Wünsche).

Carex davalliana SM. – Davall-Segge, Torf-Segge 0a
OLB 5154/41 Zittau SSW: Lückendorf SW (Schurig). Fundortbestätigung (2003 F. Müller).

Carex lepidocarpa TAUSCH – Schuppenfrüchtige Gelb-Segge 2
OLH 5054/23 Zittau N: Großhennersdorf SW, Königsholz, Sonnenhübel N (Fischer u. Schurig)

Carex pendula HUDS. – Hänge-Segge R
OLH 5055/14 Zittau NO: Rosenthal, Radwegböschung in Neißetal südlich der Teufelsnase, 2 Exemplare, vermutlich verschleppt (Wünsche).
OLB 5153/24 Zittau SW: Waltersdorf, Weberberg, Quellbereich am Pfarrbach, 7 Exemplare (Wünsche).

Carex pseudocyperus L. – Scheinzyper-Segge V
OLH 4954/32 Löbau SSO: Strahwalde N, Julienstein NW (Schurig).

Carex rostrata STOKES – Schnabel-Segge
OLB 5154/24 Zittau SW: Waltersdorf OT Neu Sorge (Schurig).

Carex vulpina L. – Fuchs-Segge 3
OLH 4955/12 Görlitz SW: Jauernick-Buschbach, Graben am Kippenrand, 5 Exemplare (Wünsche).

Centaurea stoebe L. – Rispen-Flockenblume
OLH 4952/23 Bautzen S: Sohland/Spree, Bahnhof, wenige Exemplare am Rand eines stillgelegten Gleises (Otto).

Cephalanthera longifolia (L.) FRITSCH – Langblättriges Waldvöglein 1

© Naturforschende Gesellschaft der Oberlausitz e.V.
http://www.naturforschende-gesellschaft-der-oberlausitz.de
ISSN 0941-0627

OLH 5054/21 Zittau N: Großhennersdorf, Langer Berg, 2 Exemplare (Fischer). Fundortbestätigung nach mehr als 30 Jahren.

Cerastium brachypetalum DESP. ex PERS. – Kleinblütiges Hornkraut 3
MLH 4845/42 Meißen WSW: Graupzig, Innenseite Straßenkurve an der Ziegelei, vereinzelt (Doege).
ELH 4847/31 Meißen O: Sörnewitz, Spaargebirge, Bosel, Halbtrockenrasen an der Boselstraße, mäßig häufig (Schulz, Doege).

Cerastium ×maureri M. SCHULZE (*C. arvense* × *C. tomentosum*)
OLH 5051/13 Sebnitz WSW: Goßdorf (außerhalb des Sandsteins!) an einer Böschung unter den Eltern. Beleg in LZ. (Gutte).

Chenopodium suecicum MURR – Grüner Gänsefuß
GHP 4746/11 Riesa O: Leckwitz (Jobst).

Chimaphila umbellata (L.) BARTON – Dolden-Winterlieb 2
OLT 4655/41 Rothenburg WNW: Dunkelhäuser W, Wegrand im lichten Kiefernwald, ca. 20 Exemplare (2008 Johne).

Circaea alpina L. – Alpen-Hexenkraut
OLT 4454/12 Bad Muskau N: Köbeln NNO, Hangwald in der Neißeaue (AG Botanik Weißwasser).

Circaea ×intermedia EHRH. – Mittleres Hexenkraut
GHP 4648/34 Großenhain O: Schönfeld, Oberwald, zahlreich an Gräben (Hanspach).
MLH 4845/14 Meißen W: Schleinitz W, NSG Großholz mäßig häufig (Doege).
OLH 5054/21 Zittau N: Großhennersdorf SW, Königsholz, Sonnenhübel N (Schurig u. Fischer).

Corydalis intermedia (L.) MÉRAT – Mittlerer Lerchensporn
MLH 4746/14 Meißen NW: Park am Schloss Neuhirschstein. (F. Müller).
MLH 4845/41 Badersen, Blauberg, vereinzelt (Doege).
OLH 5055/21 Zittau NO: Ostritz, Staudenfluren am Neißeufer, zerstreut (Wünsche).
OLB 5154/11 Zittau SW: Bertsdorf, Seitentälchen der Poche, zerstreut (Wünsche).

Cyperus fuscus L. – Braunes Zypergras 3
OLT 4649/24 Kamenz NW: Grüngräbchen, Schlossteich, nahezu flächendeckend im abgelassenen Teich (J. Peper).

Dactylorhiza majalis (RCHB.) P. F. HUNT & SUMMERH.– Breitblättriges Knabenkraut 2
OLT 4454/12 Bad Muskau N: Köbeln, Malentza, Nasswiese an einem Hang mit Quellaustritt, zahlreich (AG Botanik Weißwasser.)
OLH 4755/43 Niesky SO: Vorwerk Emmrichswalde WSW, verbuschte Wiese, 1 Exemplar (2005 Johne).
OLB 5154/24 Zittau S: Ortslage Eichgraben, feuchte Wiese in einem Privatgrundstück am Waldrand, ca. 25 Exemplare (2005 Johne).

Dianthus armeria L. – Raue Nelke 3
OLH 5054/21 Zittau N: Großhennersdorf W, Südseite des Langes Berges, ca. 40 Exemplare (Jedzig).

Digitalis grandiflora MILL. – Großblütiger Fingerhut 3
OLH 5051/14 Pirna O: Sebnitztal ca. 1,5 km unterhalb Bahnhof Ulbersdorf (F. Müller).

Digitaria sanguinalis (L.) SCOP. subsp. *sanguinalis* – Blutrote Fingerhirse
OLB 4951/22 Bischofswerda SO: Neukirch, Bhf. Neukirch-Ost auf Gleisschotter (Goldberg).
OLB 4952/12 Bautzen SSW: Wilthen, Güterbahnhof, zahlreich zwischen stillgelegten Gleisen (Otto). Erstnachweis für TK 4952.

Diphasiastrum complanatum (L.) HOLUB – Gewöhnlicher Flachbärlapp 2
OLT 4649/13 Königsbrück NNW: NSG Königsbrücker Heide, alter Kiefernwald nördlich der „Bachwiesen“, ca. 2 m² bedeckend (J. Peper).

© Naturforschende Gesellschaft der Oberlausitz e.V.
http://www.naturforschende-gesellschaft-der-oberlausitz.de
ISSN 0941-0627

Drosera rotundifolia L. – Rundblättriger Sonnentau 2
OLT 4652/12 Hoyerswerda SO: Lohsa, Ufersaum am Südwestufer vom Dreiweiberner See (Menzel u. Lehmann). = Wiederbesiedlung des Viertelquadranten, in welchem die *Drosera*-Vorkommen durch den Bergbau vernichtet worden waren.

Dryopteris affinis (LOWE) FRASER-JENK. subsp. *borreri* (NEWMAN) FRASER-JENK. – Borrers Spreuschuppiger Wurmfarn 1
OLB 4951/23 Bischofswerda SO: Putzkau, Valtenberg, am Stufenweg (Scholze, det. Jeßen).
OLB 4951/23 Hohwald mehrfach: 200 m nordwestlich der Hohwaldschänke, zwischen Rücken- und Nassweg, zwischen Rückenweg und Jagdhaus, am Seifweg, zwischen Steinberg u. Seifberg südlich vom Seifweg (Scholze).
OLH 5051/13 Pirna O: Ulbersdorf SW, rechter Nebenbach zur Sebnitz, ca. 500 m südlich „Schirm“ (Scholze, det. Jeßen).
OLH 5051/14 Pirna O: Amts-Hainersdorf, Sebnitztal, an Bahnunterführung gegenüber Firma Bosch (Scholze).
OLH 5051/23 Pirna O: Lichtenhain NO, Keilholz, Ahorn-Eschen-Wald nordwestlich vom Zufluss zum Knechtsbach (Scholze).

Eleocharis multicaulis (SM.) DESV. – Vielstänglige Sumpfsimse 1
OLH 4652/42 Hoyerswerda SO, Rauden W, Milkeler Moor (Gebauer).

Eleocharis ovata (ROTH) ROEM. & SCHULT. – Ei-Sumpfsimse 3
OLT 4649/24 Kamenz NW: Grüngräbchen, Schlossteich, einzelne Exemplare (J. Peper).

Eleocharis uniglumis (LINK) SCHULT. – Einspelzige Sumpfsimse 1
ELH 4847/31 Meißen SO: Sörnewitz, Spaargebirge, Straße von Sörnewitz nach Zaschendorf, Straßenabzweig zur Bosel, häufig (Schulz, Doege).

Epipactis atrorubens (HOFFM.) BESSER – Rotbraune Sitter 3
OLT 4452/34 Hoyerswerda NO: Wegrand westlich Spreewitz (Goldberg).
OLT 4551/33 Hoyerswerda SW, Wegrand östlich Auerhahnweg, 1 Exemplar (2005 Johne).
ERO 5248/23 Dippoldiswalde SSO: Geisingberg bei Altenberg, im Basaltsteinbruch, 1 Expl. (B. König, D. Uhlig & F. Müller).

Epipactis helleborine s. l. – Breitblättrige Sitter
OLH 4854/43 Löbau ONO: Sohland a. Rotstein: mehrfach im NSG Rotstein (Johne).
OLH 5054/22 Zittau N: Großhennersdorf, Schönbrunner Wald, 21 Exemplare (Fischer).
OLB 5054/43 Zittau NW, Bahndamm am Schülerbusch (Dietrich).

Epipactis purpurata SM. – Violette Stendelwurz, Violette Sitter 1
OLH 4854/43 Löbau ONO: Sohland a. Rotstein, SW-Rand des NSG Rotstein (Johne).
OLH 5054/22 Zittau N: Großhennersdorf, Schönbrunner Berg, mesophiler Linden-Eichen-Wald auf Basalt (Wünsche). Fundortbestätigung (zuletzt 1977 Dunger).
OLH 5054/31 Zittau NW: Spitzkunnersdorf N (Schurig und Wünsche).

Equisetum hyemale L. – Winter-Schachtelhalm 2
OLH 5055/14 Hirschfelde, Kemlitzbachtal, am Ufer, Nähe Skilift. 2 dichte Bestände, mehr als 1000 Exemplare (2008 Sbrzesny). Fundortbestätigung (1974 Jehmlich).

Epilobium lamyi F. W. SCHULTZ – Graugrünes Weidenröschen
ERO 5149/21 Pirna SSW: Gersdorf, Feldrain (Hardtke).

Erophila praecox (STEVEN) DC. – Frühes Hungerblümchen
OLH 5053/24 Löbau SSW: Neugersdorf, Wacheberg, Trockenrasen, massenhaft (2008 Friese, confirm. Gutte 2009). Erstnachweis für Sachsen.

Euphorbia cyparissias L. – Zypressen-Wolfsmilch
OLH 4954/44 Zittau N: Neundorf a.d.E., trockene Wiesenböschung, 4 m^2 (Wünsche).

Falcaria vulgaris BERNH. – Gewöhnliche Sichelmöhre 3
OLB 5154/11 Zittau SW: Bertsdorf SW, Halbtrockenrasen am Ackerwegrain (Sbrzesny).

© Naturforschende Gesellschaft der Oberlausitz e.V.
http://www.naturforschende-gesellschaft-der-oberlausitz.de
ISSN 0941-0627

Filago minima (SM.) PERS. – Zwerg-Filzkraut V
OLH 5054/43 Zittau, Weststraße (Schurig).

Gagea villosa (M. BIEB.) SWEET – Acker-Goldstern 2
MLH 4845/43 Meißen WSW: Stahna, Trockenmauer Vierseithof, wenige Exemplare (Doege).

Galeobdolon montanum (PERS.) PERS. ex RCHB. – Berg-Goldnessel
OLB 5154/11 Zittau SW: Bertsdorf, Waldrand am Steinberg, zahlreich (Wünsche).

Galium × pomeranicum RETZ. – Gelblichweißes Labkraut
ERO 5047/22 Tharandt O: Eckersdorf, Kahler Berg (Hardtke).

Galium rotundifolium L. – Rundblättiges Labkraut 2 Karte 2
OLB 5154/23 Zittau S, Nähe Stadtweg (Schurig).
OLB 5154/41 Zittau S, Hospitalwald, häufig (Schurig).
Karte ergänzt durch zahlreiche Beobachtungen von A. Wünsche (2009)

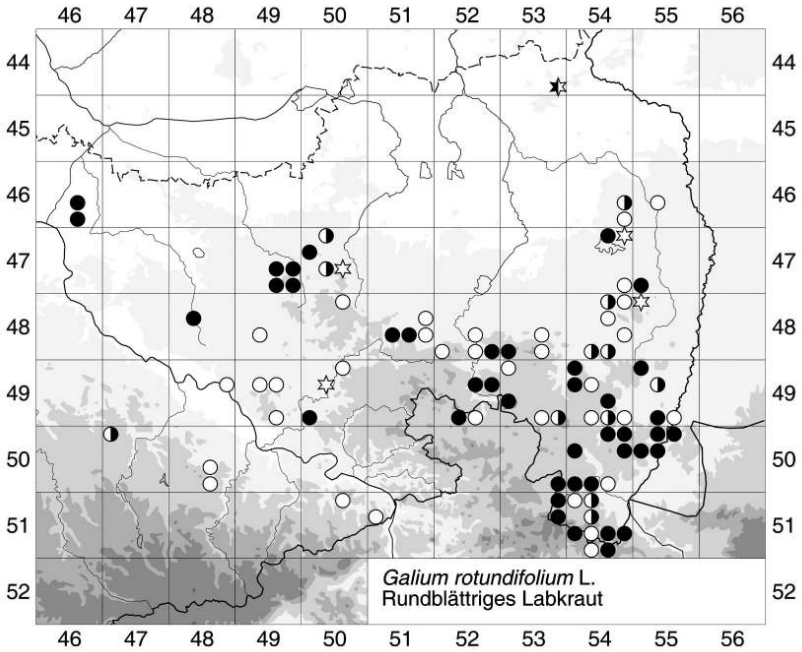

Karte 2: *Galium rotundifolium*

Geum rivale L. – Bach-Nelkenwurz 3
OLB 4953/32 Löbau SW: Friederdorf/OL N, Friedersdorfer Wald, Ufer der Kothe, ca. 20 Exemplare (Jedzig). Fundortbestätigung (1942 Th. Schütze).

Glyceria notata CHEVALL. – Falt-Schwaden
ESG 5149/22 Pirna SSW: Bahratal, Waldweg (Hardtke).

Helichrysum arenarium (L.) MOENCH – Sand-Strohblume
OLH 4853/44 Löbau W, Gewerbegebiet, etwa 20 Exemplare (Schluckwerder).
OLH 4855/24 Görlitz, bei „Marktkauf“ im Rasen (Bräutigam).
OLH 4955/33 Görlitz SSW: Dittersbach a.d.E., trockene Böschung am Parkplatz, 1 Horst (Wünsche).
Die Art breitet sich gegenwärtig außerhalb der Sandgebiete aus.

© Naturforschende Gesellschaft der Oberlausitz e.V.
http://www.naturforschende-gesellschaft-der-oberlausitz.de
ISSN 0941-0627

Hepatica nobilis SCHREB. – Leberblümchen 3
MLH 4846/21 Meißen NW: Keilbusch, rechter Talhang eines Nebentälchens vom Jahnabachtal,, ca. 10 Exemplare (Doege).

Hypericum hirsutum L. – Rauhaariges Hartheu 3
MLH 4846/21 Meißen NW: Jesseritz, linkes Seitental vom Jahnabachtal, mäßig häufig (Doege).
MLH 4946/41 Meißen SW: Triebisch, Wanderweg von Tanneberg zum Kirchberg Blankenstein (Doege).
ERO 4948/33 Dresden: Plauenscher Grund, rechte Talseite wenig unterhalb der Heidenschanze. (F. Müller).
OLB 5154/41 Zittau S, Schießplatz S (Schurig).

Inula salicina L. – Weidenblättriger Alant 2
ESG 5149/22 Pirna SSO: Cottaer Spitzberg, Südseite, 1 blühendes Exemplar; Bestätigung eines historischen Fundortes (F. Müller).

Juniperus communis L. – Gewöhnlicher Wacholder 2
OLT 4649/42 Kamenz NW: Schwepnitz NO, Oberbusch, Schwarzteich (J. Peper).
OLT 4649/31 Königsbrück NNW: NSG Königsbrücker Heide, ehem. Flur Quosdorf, ein ca. 30 cm hohes junges Exemplar (J. Peper).

Laserpitium prutenicum L.– Preußisches Laserkraut 1
OLH 5053/42 Löbau S: Leutersdorfer Folge, FND „Orchideenwiese am Grenzfischelgraben“ (Wünsche).
OLH 5055/12 Zittau NO: Ostritz, Klosterwald, Schneisenkreuz östlich Leisehübel, 3 Exemplare (Wünsche).

Lathyrus tuberosus L. – Erdnuss-Platterbse 3
OLH 5154/11 Zittau WSW, Bertsdorf, Wegrand südlich des Steinberges, ca. 10 Exemplare (Sbrzesny).
OLH 5154/24 Zittau S: Eichgraben, Straßenrand 500 m südlich vom Pferdehof in Richtung Hartau, ca. 20 Pflanzen (Sbrzesny). Fundortbestätigung (1932 Mießler).

Leersia oryzoides (L.) SW. – Queckenreis 3
ELH 4949/31 Dresden-Laubegast, Elblache (Hardtke).

Leontodon saxatilis LAM. – Nickender Löwenzahn
ELH 4948/32 Dresden-Zschertnitz: Zellescher Weg, auf gemähten Rasenflächen, zahlreich (F. Müller).

Leucojum vernum L. – Frühlings-Knotenblume, Märzbecher 3
OLH 4954/42 Löbau OSO: Kunnersdorf, Heideberg, mehrere Hundert Exemplare (Fischer).
OLH 5054/23 Zittau N: Großhennersdorf, Krauses Sumpfbüschel, ca. 50 Exemplare (Fischer).

Listera ovata (L.) R. BR. – Großes Zweiblatt 2
GHP 4648/32 Ortrand SSW: Linz, Dorfwiese, wenige Exemplare (Hanspach).
OLZ 4755/12 Niesky ONO: Horka, Straßenrand südlich der Straße Oberhorka – Kaltwasser (2004 Johne).
OLH 4954/11 Löbau, Löbauer Berg, 5 Exemplare (Schluckwerder). Fundortbestätigung (zuletzt 1991 beobachtet).

Luzula luzuloides (LAM.) DANDY & WILMOTT – Schmalblättrige Hainsimse
OLT 4453/42 Weißwasser N: Kromlauer Park (Bräutigam).

Lycopodiella inundata (L.) HOLUB – Sumpfbärlapp 1
OLT 4649/32 Königsbrück NNW: NSG Königsbrücker Heide, südlich Fliegerberge, mehrere Quadratmeter mit *Drosera rotundifolia* gemischt (J. Peper).

Lycopodium clavatum L. – Keulen-Bärlapp 3
OLT 4555/34 Rietschen ONO, mooriger Niederwald nördlich Waldteich 1 Exemplar (2005 Johne).

© Naturforschende Gesellschaft der Oberlausitz e.V.
http://www.naturforschende-gesellschaft-der-oberlausitz.de
ISSN 0941-0627

Malva alcea L. – Siegmarswurz 3
OLH 5054/21 Zittau N: Großhennersdorf, Steinbruch, 5 Exemplare (Fischer).

Matteucia struthiopteris (L.) TOD. – Straußenfarn
MLH 4846/43 Meißen S: Polenz, im Kesselbachtal (Hardtke).

Mercurialis annua L. – Einjähriges Bingelkraut
OLH 4854/31 Löbau, in nicht mehr bewirtschafteten Gärten der Kleingartenanlage Bergblick, ca. 30 Exemplare (Schluckwerder). Erstnachweis für TK 4854.

Meum athamanticum JACQ. – Bärwurz
OLB 5153/24 Zittau SW: Waltersdorf, Lausche, Wiese oberhalb der Hubertusbaude, 1 Exemplar, ob verschleppt? (Wünsche).

Monotropa hypophegea WALLR. – Buchenspargel 1
OLH 4749/23 Königsbrück, Scheibischer Berg, ca. 20 Blütenstände (S. Peper).
OLH 5154/21 Zittau SW: Olbersdorf, Tagebaugelände am Olbersdorfer See auf der Althalde, Kiefernschonung, ca. 300 Exemplare (Sbrzesny).

Monotropa hypopitys L. – Fichtenspargel 2
OLT 4651/41 Bautzen NNW: Königswartha-Commerau, Kottener Wald (Hager).
OLB 4951/21 Bischofswerda SO: Putzkau, Waldwegrand ca. 1 km südwestlich vom Sägewerk, 1 Exemplar (Meyer, det. Otto). Erstnachweis für TK 4951!
OLB 4953/32 Löbau SW: Friedersdorf/OL N, Friedersdorfer Wald, 1 Exemplar (Jedzig)
OLH 5054/34 Zittau NW: Mittelherwigsdorf, Scheibeberg (Wünsche).

Myosotis discolor PERS. – Buntes Vergissmeinnicht 3
OLB 4953/32 Löbau SW: Friedersdorf/OL NO, mehrfach (Jedzig).

Nasturtium microphyllum BOENN. ex RCHB. – Einreihige Brunnenkresse R
MLH 4845/42 Meißen WSW: Ketzerbach, Quellaustritte auf der Wiese vor (?) Pinnewitz, massenhaft (Schulz, Doege).

Neottia nidus-avis (L.) RICH. – Nestwurz 2
OLB 4953/13 Löbau SW: Oppach, Großer Wald, 38 Expl. in einem ca. 35-jährigen Fichtenstangenholz unterhalb eines kleinen Feuchtbereiches (Hörenz).
OLH 5054/31 Zittau NW: Spitzkunnersdorf, Südostrand vom Hofeberg, ca. 30 Exemplare in krautarmen Linden-Eichenwald (Wünsche).

Odontites vulgaris MOENCH – Roter Zahntrost, Gewöhnlicher Z. 3
OLH 5054/23 Zittau N: Großhennersdorf, am Alten Hühnerstall, 3 Exemplare (Fischer).

Orchis mascula (L.) L. – Stattliches Knabenkraut
ERO 5148/43 oberes Schilfbachtal, mehr als 50 Exemplare (Hardtke).
Bestätigung eines bekannten Vorkommens.

Ornithogalum angustifolium BOREAU – Schmalblättriger Milchstern
ELH 4846/21 Meißen W: Jahnabachtal, Weinberggebiet (Rissmann).
ELH 4948/24 Dresden, Schloss Albrechtsberg (Rissmann).

Orthilia secunda (L.) HOUSE – Birngrün V
OLH 4955/34 Zittau NO: Ostritz, Klosterwald nördlich der Ditttersbacher Straße und Stadtwald Ostritz, selten in Fichten-Laubholzmischbeständen (Wünsche).

Osmunda regalis L. – Königsfarn 2
OLT 4654/44 Niesky N, Wald ca. 1,5 km westlich der B 115, 1 großer Stock (2008 Johne, nach Hinweis von Schenk 1995).
OLT 4753/23 Niesky WSW: Oberprauske Waldrand östlich Teich Schießanlage, 1 großer Stock (2008 Johne, nach Hinweis von Gottschlich 2003).

Parietaria officinalis L. – Aufrechtes Glaskraut 2
OLH 4854/31 Löbau, ehemaliges Kasernengelände, >10 Exemplare (Schluckwerder).

© Naturforschende Gesellschaft der Oberlausitz e.V.
http://www.naturforschende-gesellschaft-der-oberlausitz.de
ISSN 0941-0627

Petrorhagia prolifera (L.) P. W. BALL & HEYWOOD – Sprossendes Nelkenköpfchen 2
OLH 4848/32 Dresden-Klotzsche, Gewerbegebiet (Seidel).
ELH 4949/34 Dresden-Pillnitz, Weinbergweg (2008 Fröhner).

Peucedanum oreoselinum (L.) MOENCH – Berg-Haarstrang 3
OLH 4749/41 Königsbrück, OT Gräfenhain, Wegrain am Hofeberg, ca. 15 Exemplare (S. Peper).
OLH 4749/23 Königsbrück, OT Gräfenhain, Wiese der Naturschutzstation Gräfenhain, ca. 10 Exemplare (S. Peper).

Pilosella
Nach molekularbiologische Untersuchungen von *Hieracium* und verwandten Gattungen wurde das bisherige Subgenus *Pilosella* als eigene Gattung abgetrennt (BRÄUTIGAM & GREUTER 2007). Die Ergebnisse sind in die im Internet abrufbare Datenbank „Euro+Med Plantbase“ des Botanischen Gartens und Botanischen Museums Berlin-Dahlem eingegangen (EURO+MED 2006) und werden auch in Neuauflagen des ROTHMALER berücksichtigt.

Pilosella arida (FREYN) SOJÁK – Trockenheitsliebendes Habichtskraut
OLT 4453/31 Weißwasser NW: Bahnhof Schleife (Otte, det. Bräutigam – GLM).

Pilosella caespitosa (DUMORT.) P. D. SELL & C. WEST – Wiesen-Habichtskraut V
OLH 4949/22 Radeberg OSO: Arnsdorf, Bahnhof, in ehemaligen Gleisanlagen (Bräutigam).

Pilosella glomerata (FROEL.) FR. – Geknäueltköpfiges Habichtskraut Karte 3
OLH 4949/22 Radeberg OSO: Arnsdorf, Bahnhof, in ehemaligen Gleisanlagen (Bräutigam). Art in Ausbreitung.

Pilosella piloselloides (VILL.) SOJÁK subsp. *praealta* (GOCHNAT) S. BRÄUT. & GREUT. – Florentiner-Habichtskraut Karte 4
OLT 4453/31 Weißwasser NW: Bahnhof Schleife (Otte, det. Bräutigam – GLM).
Anmerkung: Die Trennung der subsp. *obscura* und *praealta* hat sich als sehr problematisch erwiesen. Deshalb werden beide zur subsp. *praealta* im weiten Sinne zusammengefasst. Die subsp. *piloselloides* kommt im Gebiet nicht vor.

Pilosella setigera FR. (*Hieracium fallax*) – Täuschendes Habichtskraut R
OLT 4748/22 Königsbrück: Röhrsdorf, Brache nordwestlich Marienhöhe (Goldberg, det. Bräutigam).

Platanthera bifolia (L.) RICH. – Weiße Waldhyazinthe 2
OLH 4755/41 Görlitz NNW: Kodersdorf O, lichter Wald, westlich und östlich der Bahnlinie (Johne).
OLH 4954/43 Zittau N: Großhennersdorf, Roter Berg, 2 Exemplare (Fischer).

Poa supina SCHRAD. – Läger-Rispengras
ELH 4949/33 Dresden, Kleinzschachwitzer Elbufer bei der Lockwitzbachmündung (Fröhner) Neu für Dresden!

Polygonatum odoratum (MILL.) DRUCE – Duftende Weißwurz 3
OLT 4753/41 Bautzen NO: Dubrauke W, Horken, westlicher Hügel, ein kleiner Trupp (Vacek). Fundortbestätigung (vor 1950, K. Richter).

Polygonatum verticillatum (L.) ALL. – Quirl-Weißwurz V
OLB 4951/41 Neustadt/Sachs. O: Langburkersdorf NO, Hohwald, zwischen den Grenzsteinen 7/29 und 7/30 zur CR-Grenze (Riedrich).

Polypodium vulgare L. – Tüpfelfarn
OLT 4454/12 Bad Muskau N: Köbeln NNO, Hangwald in der Neißeaue (AG Botanik Weißwasser).
OLB 4853/43 Löbau WNW: Kleindehsa, Blockhalde am Osthang des Hochsteins unterhalb Dehsaer Straße (Goldberg). Evtl. Fundortbestätigung von „Großdehsaer Berg, vor 1886 Wenck, Beleg im GLM.

© Naturforschende Gesellschaft der Oberlausitz e.V.
http://www.naturforschende-gesellschaft-der-oberlausitz.de
ISSN 0941-0627

Polystichum aculeatum (L.) ROTH – Gelappter Schildfarn 1

OLB 4951/23 Hohwald: Nordhang zw. Steinberg u. Seifberg, am linken Zufluss des Goldflüsschens, südlich vom Seifweg (Scholze).

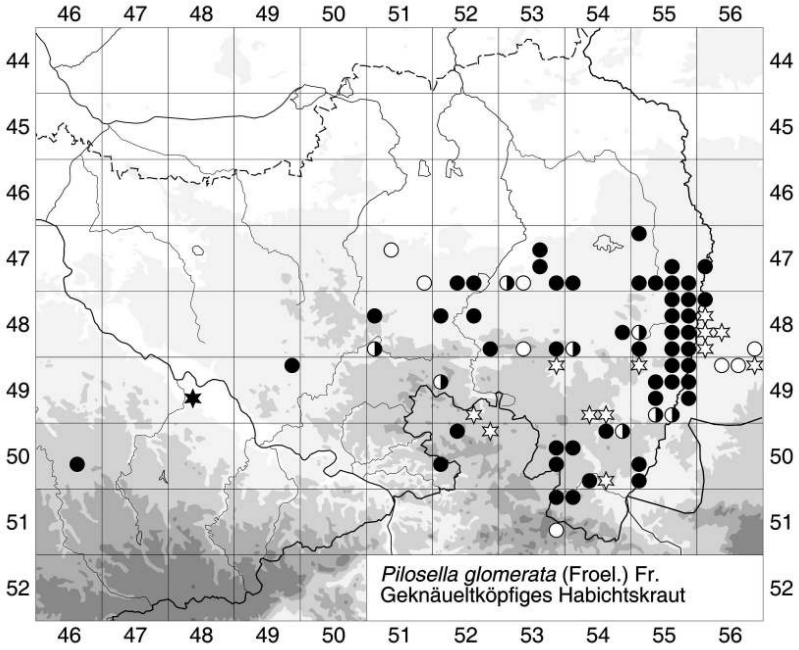

Karte 3: *Pilosella glomerata*

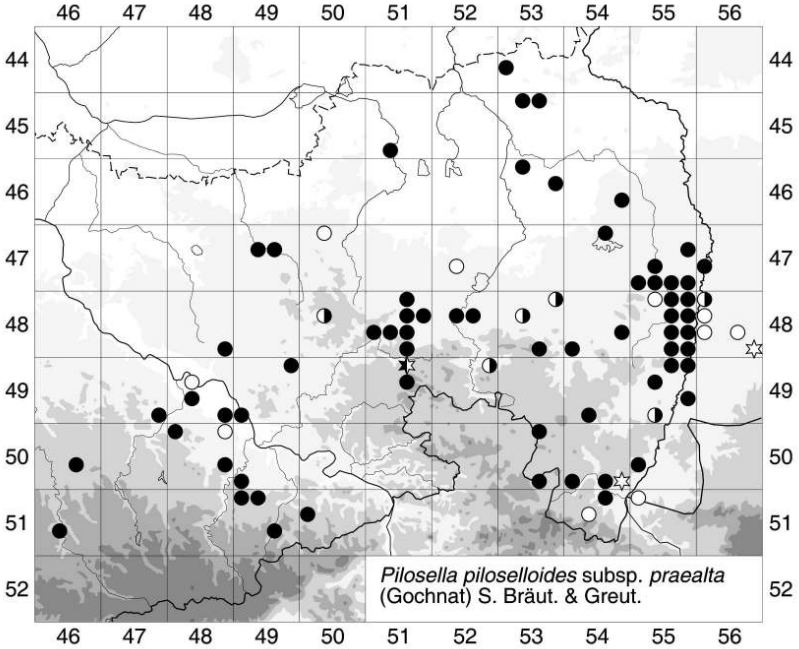

Karte 4: *Pilosella piloselloides* subsp. *praealta*

© Naturforschende Gesellschaft der Oberlausitz e.V.
http://www.naturforschende-gesellschaft-der-oberlausitz.de
ISSN 0941-0627

Potamogeton alpinus Balb. – Alpen-Laichkraut 3
OLB 4953/14 Löbau SW: Waldteiche südwestlich Schönbach (Goldberg).

Potentilla reptans L. – Kriechendes Fingerkraut
OLH 4951/11 Bischofswerda SO: Putzkau, mehrere Quadratmeter im ehemaligen Sandgrubengelände westlich der neuen Straße Putzkau–Neustadt/Sa. (Otto). Erstnachweis für TK 4951.

Pseudolysimachion longifolium (L.) OPITZ. – Langblättriger Blauweiderich
ELH 5049/12 Pirna NW: Zschieren, Elbwiesen (Hardtke).

Pteridium pinetorum C. N. PAGE & R. R. MILL – Nördlicher Adlerfarn
ESG 5051/41 Sebnitz S: Ottendorf SW, Großstein, Kiefernforst (F. Müller, A. Gnüchtel)
ESG 5051/44 Sebnitz SO: Saupsdorf S, Großes Pohlshorn, Kiefernforst (F. Müller).
Die Art ist bisher kaum kartiert worden, in JÄGER & WERNER (2005) nicht verschlüsselt.

Ranunculus arvensis L. – Acker-Hahnenfuß 1
OLT 4752/25 Bautzen NNO: Brehmen, Roggenfeld, 1 Exemplar (Hager).
OLH 4955/11 Görlitz SW: Friedersdorf Nr. 165, Acker im Grundstück von L. Zwiebel (Sander).

Ranunculus lanuginosus L. – Wolliger Hahnenfuß
OLH 4955/21 Görlitz WSW: Buschbach, ehemaliger Tagebau Berzdorf, NSG „Rutschung P“, Vorwald (Bräutigam).

Ranunculus lingua – Zungen-Hahnenfuß 1
ELH 4847/44 Dresden-Radebeul W: Kötzschenbroda, Elbdeich (Böhnert). Zweiter Fund an der Elbe.

Rhinanthus alectorolophus (SCOP.) POLLICH – Zottiger Klappertopf 2
OLH 5053/23 Zittau WNW: Seifhennersdorf, Wegrand am Kaltbach, 2 blühende Exemplare (2003 Sbrzesny).

Rhinanthus minor L. – Kleiner Klappertopf 3
OLH 5054/24 Zittau N: Oberseifersdorf, Schanzberg, ca. 30 Exemplare (Fischer).
OLB 5154/32 Zittau SW: Hain S, Hochwald, Wiese südöstlich an der Kammbaude, mehrere hundert Exemplare, zum Teil in dichten Beständen (Sbrzesny).

Rhinanthus serotinus (SCHÖNHEIT) OBORNY – Großer Klappertopf 2
OLH 5055/11 Zittau NNO: Schlegel, Hundeplatzwiese, ca. 50 Exemplare (Fischer).

Rubus laciniatus WILLD. – Schlitzblättrige Brombeere
4845/42 Meißen WSW: Leippen, Lindigtbach zwischen Leippen und Ziegenhain, aufgelassene Silageanlage, vereinzelt (Doege).

Rubus perrobustus HOLUB
OLH 4855/21 Görlitz WNW: Ebersbach, an der Kreuzung der Alten Straße mit der ehemaligen Bahnstrecke (unmittelbar in der Süd-West-Ecke). Der sehr kräftige Bestand (ca. 10 m^2) steht unmittelbar an der Grenze zu einer Windschutzhecke, Anpflanzung ist also nicht auszuschließen! (2007 Sander, det. 2008 Trávniáček, confirm. 2008 Jansen). Neu für Sachsen.

Sanicula europaea L. – Sanikel 3
OLH 5154/11 Zittau WNW: Hainewalde, Breiteberg, Eichen-Haselwald am SW-Hang, zerstreut (Wünsche).

Scirpus radicans SCHKUHR – Wurzelnde Simse 2
OLT 4649/24 Kamenz NW: Grüngräbchen, Schlossteich, mehrere Quadratmeter (J. Peper).

Scutellaria minor HUDS. – Kleines Helmkraut 1
GHP 4648/32 Ortrand SSW: Linz, reichlich in Quellfluren des Sergkwäldchens (Hanspach).

Setaria verticillata L. P. BEAUV. s. l. – Quirlige Borstenhirse
ERO 4948/31 Dresden-Löbtau: Mohorner Straße, Straßenrand (F. Müller).

© Naturforschende Gesellschaft der Oberlausitz e.V.
http://www.naturforschende-gesellschaft-der-oberlausitz.de
ISSN 0941-0627

Silene noctiflora L. – Acker-Lichtnelke 2
OLH 4854/31 Löbau, OT Georgewitz, Ortslage (Schluckwerder). Erstnachweis für TK 4854.

Sium latifolium L. – Breitblättriger Merk 2
OLT 4454/12 Bad Muskau N: Köbeln NNO, Graben durch die Malentza (AG Botanik Weißwasser).

Sparganium natans L. – Zwerg-Igelkolben 2
OLT 4553/22 Weißwasser, Fischteichschlenke (Böhnert).

Symphytum officinale L. subsp. *bohemicum* (F. W. SCHMIDT) ČELAK. – Gewöhnlicher Beinwell
OLB 4953/13 Löbau SW: Oppach N, Wiesenaue (2008 Friese, confirm. Gutte 2009).

Tephroseris crispa (JACQ.) RCHB. – Krauses Greiskraut, Bach-G. 2
OLB 4951/41 Neustadt/Sachs. O: Langburkersdorf NO, Hohwald, zwischen den Grenzsteinen 7/29 und 7/30 zur CR-Grenze, feuchte Senke, teils mit Wasser, südöstlich vom Hohen Hahn, 80 blühende Pflanzen, zum größten Teil auf dem Gebiet der CSR. (Riedrich). Fundortbestätigung (vor 1949, Th. Schütze).

Teucrium scorodonia L. – Salbei-Gamander
OLB 4953/32 Löbau SW: Friedersdorf/OL, am Weg nach Neuschönberg und Wegrand am FND "Bei den großen Buchen" am Herrenweg, ca. 50 Exemplare (Jedzig).

Tragopogon dubius SCOP. – Großer Bocksbart
OLH 4749/23 Königsbrück, Feldrand an Kamenzer Straße, wenige Exemplare (S. Peper).
OLH 4749/41 Königsbrück, OT Gräfenhain, Wegrain am Hofeberg, mehrere Exemplare (S. Peper).

Tragopogon pratense L. s. l. – Wiesen-Bocksbart
OLH 4749/23 Königsbrück, Bahngelände Ostbahnhof, wenige Exemplare (S. Peper).

Trifolium alpestre L. – Hügel-Klee 2
OLT 4555/32 Weißwasser SO: Buchgarten bei Tränke, kleiner Bestand (F. Müller). Fundortbestätigung (Hirche, vor 1863 GLM)

Triglochin palustre L. – Sumpf-Dreizack 1
OLT 4454/12 Bad Muskau N: Köbeln NNO, Graben durch die Malentza (AG Botanik Weißwasser).

Valerianella carinata LOISEL – Gekieltes Rapünzchen 2
ERO 4947/44 Dresden W: Pesterwitz, am Burgwartsberg (F. Müller).
ELH 5049/14 Heidenau, Elbradweg (Fröhner).
ERO 5148/23 Dippoldiswalde SO: Glashütte, Müglitzhang gegenüber vom Bahnhof (F. Müller).

Veronica polita FR. – Glänzender Ehrenpreis 3
MLH 4845/23 Meißen W: Pröda, Stahnaer Bach, vereinzelt (Doege).
MLH 4845/42 Meißen WSW: Graupzig, Feldweg von der Straße Graupzig-Leuben nach Graupzig, vereinzelt (Doege).
MLH 4845/42 Meißen WSW: Pinnewitz, Parkplatz an ehemaliger Kiesgrube, Schießstand, vereinzelt (Schulz, Doege).
MLH 4845/43 Meißen WSW: Stahna, Trockenmauer Vierseithof, wenige Exemplare (Doege).
MLH 4845/43 Meißen WSW: Rüsseina, Kelzgebach, vereinzelt /(Doege).

Veronica verna L. – Frühlings-Ehrenpreis 3
ERO 5148/22 Dresden SO: Schlottwitz O, Kleppelberg, magere Wegränder (F. Müller).

Vicia cassubica L. – Kaschuben-Wicke 2
OLH 4749/23Königsbrück, Wegrand am Wagenberg, 5 Exemplare (J. Peper).

Vicia dumetorum L. – Hecken-Wicke 2
OLB 4953/13 Löbau SW: Oppach O, Straßenrand (2008 Friese, rev. Gutte 2009).

© Naturforschende Gesellschaft der Oberlausitz e.V.
http://www.naturforschende-gesellschaft-der-oberlausitz.de
ISSN 0941-0627

Viscum album L. – Laubholz-Mistel
OLB 4853/34 Bautzen SO: Halbau, im Ort auf *Malus domastica* und *Tilia cordata* (Goldberg).
OLB 4853/43 Löbau W Kleindehsa, Gehölz östlich Buschhäuser auf *Robinia pseudoacacia* (Goldberg).

Xanthium albinum (WIDDER) H. SCHOLZ subsp. *albinum* – Elbe-Spitzklette
OLT 4553/2 Weißwasser 3 km S: Tagebaugelände Nochten, an mehreren Stellen zahlreich (Hempel).

Neubürger und Unbeständige (eingebürgerte und nicht eingebürgerte Neophyten)

Abutilon theophrasti MEDIK. – Samtpappel
OLT 4653/24 Niesky NW: Reichwalde, Paradiesweg, Einzelpflanze in ca. 20 ha Kartoffelbestand (2005 Schmidt).
OLT 4653/24 Niesky WNW: Dürrbach SO, Damm am Südrand des Sumperteiches (Gebauer).
OLT 4755/12 Niesky ONO: Horka W, an der Straße nach Niesky, mehrere Pflanzen in Zuckerrübenbestand (2005 Schmidt).

Aconitum napellus agg. – Artengruppe Blauer Eisenhut
OLB 5154/23 Oybin, auf einer Wiese am Ortseingang (Sbrzesny).
Aconogonon polystachyum (WALL. ex MEISN.) SM. – Himalaya-Bergknöterich
OLH 4954/43 Löbau SO: Herrnhut, dichter Dominanzbestand auf ca. 100 m^2 im Eulbusch mit mehreren hundert Exemplaren in direkter Bachnähe (2007 Sbrzesny).

Ambrosia psilostachya DC. – Ausdauerndes Traubenkraut
ELH 5048/22 Dresden-Lockwitz, Gartengelände (Borsdorf).

Anchusa azurea MILL. – Italienische Ochsenzunge
OLH 5054/43 Zittau W: Pethau, Böschung hinter der AGIP-Tankstelle (2007 Sbrzesny).

Anthriscus cerefolium (L.) HOFFM. subsp. *cerefolium* – Garten-Kerbel
MLH 4746/14 Meißen NW: Schloss Neuhirschstein, großer Bestand (F. Müller).

Anthoxanthum aristatum Boiss. – Grannen-Ruchgras
OLT 4748/22 Königsbrück NW: Ackerbrache westlich Röhrsdorf (Goldberg).

Atriplex tatarica L. – Tataren-Melde
OLH 4852/11 Bautzen WNW: Salzenforst, Autobahnauffahrt (Friese).
OLH 4852/22 Bautzen, Autobahnauffahrt Bautzen-Ost, mehrfach (Friese u. Otto).

Borago officinalis L. – Borretsch
OLH 5154/21 Zittau SW: Olbersdorf, ehemaliges Landesgartenschaugelände (2006 Sbrzesny).

Brassica juncea (L.) CZERN. – Ruten-Kohl, Sareptasenf
OLH 4752/34 Bautzen NW: Kleinwelka, zahlreich in einem Erdbeerfeld (Friese, confirm Gutte).

Bromus carinatus HOOK. & ARNOTT – Plattähren-Trespe
MLH 4846/43 Triebischtal, Niedermühle (Hardtke).

Datura stramonium L. – Weißer Stechapfel
OLH 4855/12 Görlitz WNW: Königshain, nahe des ehem. Bahnhofes Liebstein, etwa 30 Pflanzen, in einem Zuckerrübenbestand (2000 Schmidt).

Dianthus giganteus d 'URV – Riesen-Nelke
OLH 4755/32 Niesky SO: Niederrengersdorf, Wiese (Grasansaat) am Heideberg, vereinzelt (Bräutigam).
OLH 4855/43 Görlitz SSW: Klein Neundorf, ehemaliger Tagebau Berzdorf, Rundweg am See, Grasansaat, vereinzelt (Bräutigam).

Dittrichia graveolens (L.) GREUTER – Klebalant
OLH 4852/11 Bautzen WNW: Salzenforst, Autobahnabfahrt, mehr als 60 Exemplare (Friese).
OLH 4852/22 Bautzen, Autobahnabfahrt Bautzen-Ost, mehr als 200 Exemplare (Friese).

© Naturforschende Gesellschaft der Oberlausitz e.V.
http://www.naturforschende-gesellschaft-der-oberlausitz.de
ISSN 0941-0627

Echinocystis lobata (MICHX.) TORR. & A. GRAY – Stachelgurke
ELH 5049/12 Pirna NW: Zschieren, Elbufer (Hardtke). Die Art ist weiter in Ausbreitung.

Elodea nuttallii (PLANCH.)H. ST. JOHN – Schmalblättrige Wasserpest, Nuttalls W. Karte 5

Im Atlas der Farn- und Samenpflanzen Sachsens (HARDTKE & IHL 2000) ist der Neophyt nur mit zwei erloschenen Vorkommen im Vogtland vertreten. Offensichtlich hat sich aber seit 2005 die ursprüngliche Aquarienpflanze in oberlausitzer Gewässern eingebürgert. Dafür sprechen vorwiegend Daten aus dem Sächsischen Landesamt für Umwelt, Landwirtschaft und Geologie; Referat 43 Oberirdische Gewässer, Flussgebietsmanagement (erhoben durch die Betriebsgesellschaft für Umwelt und Landwirtschaft, BfUL), für deren Veröffentlichungsgenehmigung wir uns bei Frau K. Jenemann herzlich bedanken.
OLT 4454/14 Muskau, Lausitzer Neiße unterhalb des Ortes (2007 Jens Kroker).
OLT 4552/34 Hoyerswerda OSO: Speicher Dreiweibern (2008 Klaus van de Weyer).
OLT 4652/14 Hoyerswerda SO: Friedersdorfer See (Jürgen Neumann).
OLT 4652/21 Hoyerswerda SO: Lohsa, Kippenteich 4 (Schnabel).
OLT 4652/21 Hoyerswerda SO: Lohsa, Neubauteich (2006 Klaus van de Weyer).
OLT 4652/42 Rauden S, Mönau-Raudener Teichgebiet, Großer Zipfelteich (Schnabel, det. Gebauer).
OLT 4653/31 Bautzen NNO: Lieske, in der Spree (Doege).
OLH 4749/24 Kamenz WSW: Reichenbach, in der Pulsnitz unterhalb des Ortes (Doege).
OLT 4752/21 Bautzen NNO: Milkel S, Unterer Pechelteich (2007 Schnabel).
OLT 4753/14 Bautzen NO: Guttau, im Löbauer Wasser (2005 Jürgen Wolf).
OLT 4753/23 Bautzen NO: Wartha, Altes Fließ am Olbasee (2007 Florian Freymann).
OLT 4753/32 Bautzen NO: Albrechtsbach, oberhalb Mündung ins Kotitzer Wasser (Doege).
OLT 4753/34 Bautzen NO: Kotitzer Wasser zwischen Rackel und Preititz (2006 Jürgen Wolf).
OLH 4850/41 Bischofswerda W: Frankenthal, im Grunabach (2007 Florian Freymann).
OLB 5154/21 Zittau SW: Olbersdorfer See (2006 Klaus van de Weyer).

Eragrostis albensis H. SCHOLZ – Elbe-Liebesgras
OLH 4752/34 Bautzen NW: Kleinwelka, zwischen Pflasterfugen an der Straße nach Lubachau (Friese).

Erysimum virgatum ROTH. – Ruten-Schöterich
ELH 4948/44 Dresden-Dobritz, Eisenbahngelände (Fröhner).
ELH 4949/33 Dresden-Laubegast, Baumarktgelände (Fröhner).
ELH 5049/23 Pirna, bei Elbbrücke am Radweg (Fröhner).
Früher nicht immer von *E. marschallianum* sicher getrennt

Euphorbia lathyris L. – Spring-Wolfsmilch
OLB 4951/22 Bischofswerda SO: Neukirch/Laus., Bahnhof Neukirch Ost auf Gleisschotter (Goldberg).

Fagopyrum tataricum (L.) P. GAERTN. – Tatarischer Buchweizen
MLH 4845/22 Meißen WNW: Schwochau, aufgelassene Kiesgrube, großer Bestand (Doege).

Galega officinalis L. – Echte Geißraute
ERO 4948/34 Dresden S: Bannewitz, Real-Supermarktgelände (Hardtke).
ERO 5048/21 Dresden SO: Nickern, Straßenrand (Hardtke).

© Naturforschende Gesellschaft der Oberlausitz e.V.
http://www.naturforschende-gesellschaft-der-oberlausitz.de
ISSN 0941-0627

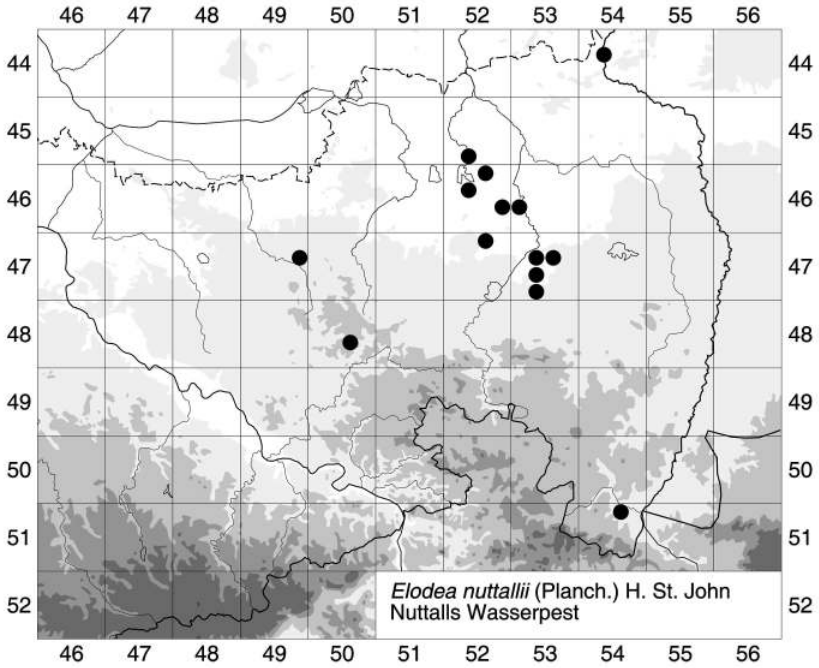

Karte 5: *Elodea nuttallii*

Gaura lindheimeri ENGEL & A. GRAY – Lindheimer-Prachtkerze
OLT 4753/41 Bautzen NO: Baruth, Schafberg, Erdaufschüttung im Großen Steinbruch (Franke).

Geranium purpureum VILL. – Purpur-Storchschnabel
ELH 4848/33 Radebeul-Ost, Bahnhof (Fröhner).

Guizotia abyssinica (L. f.) CASS. – Abessinisches Ramtillkraut, Gingellikraut, Nigersaat
OLH 4851/24 Bautzen West: Göda, trockenfallender Gewässerboden am Rückhaltebecken (Friese, det. Gutte).

Inula helenium L. – Echter Alant
OLH 5055/12 Zittau NO: Kloster Marienthal SW, Kiefernschonung am Siegfried-Weg, zwei 2 m hohe Exemplare, vermutlich durch illegale Ablagerung von Gartenabfällen (Dietrich).

Iva xanthiifolia NUTT. – Spitzkletten-Rispenkraut
GHP 4648/32 Ortrand SSW: Linz, Straße nach Ortrand, 1 Exemplar (Hanspach).

Lathyrus hirsutus L. – Rauhaarige Platterbse
OLB 4853/33 Bautzen SO: Weigsdorf-Köblitz, 6 Exemplare auf einer Wiese an der Bushaltestelle (Friese, confirm. Gutte).

Lepidium latifolium L. – Breitblättrige Kresse, Pfefferkraut
ELH 4949/33 Dresden-Leuben, Berthold-Haupt-Straße, Gartengrundstück (Bräutigam).

Lunaria annua L. – Einjähriges Silberblatt
ELH 4846/23 Meißen, ehemalige Ziegelei (Schweigler).

Mentha ×villosa HUDS. – Hain-Minze, Zottige M.
OLH 4852/11 Bautzen W: Bloaschütz (2000 Friese, det. Gutte 2009).

Nepeta cataria L. – Echte Katzenminze 2
ERO 5049/34 Pirna SSW: Friedrichswalde, Friedhofsmauer (Hardtke).

© Naturforschende Gesellschaft der Oberlausitz e.V.
http://www.naturforschende-gesellschaft-der-oberlausitz.de
ISSN 0941-0627

Nepeta racemosa LAM. – Traubige Katzenminze
OLH 4851/31 Bischofswerda, 2 kräftige Exemplare in Pflasterfugen „Am Hof“ (Otto).

Nicandra physalodes (L.) P. GAERTN. – Giftbeere
OLT 4554/43 Niesky N: zwischen Werda und Hammerstadt, mehrere hundert Pflanzen auf ca. 5 ha *Triticale*-Stoppel (2002 Schmidt). Im Jahr darauf in der Nachfrucht Mais und im benachbarten Spargelbestand ebenfalls hunderte Pflanzen.
MLH 4946/11 Meißen SSW: Katzenberg, Windkraftanlagen zwischen Katzenberg und Wendischbora, 1 Exemplar (Doege).

Oenothera ammophila FOCKE – Sand-Nachtkerze
OLH 4855/43 und 44 Görlitz-Weinhübel S, ehemaliger Tagebau Berzdorf, Sandaufschüttungen am Nordufer des Sees, Massenbestände (Bräutigam).

Oenothera albipercurva RENNER ex HUZIOK – Gekrümmte Nachtkerze
ELH 4948/44 Dresden-Dobritz, Kiesgrube (Fröhner).

Oenothera parviflora L. – Kleinblütige Nachtkerze
OLH 4851/41 Bischofswerda ONO: Medewitz, Erdablagerung in ehem. Sandgrube, 3 Exemplare (Otto).
OLB 4952/23 Bautzen S: Sohland/Spree, Bahngelände, ca. 10 Exemplare (Otto).

Oenothera pycnocarpa G. F. ATK. & BARTLETT – Dickfrüchtige Nachtkerze
OLB 4951/21 Bischofswerda SO: Putzkau, Sägewerk, ca. 15 Exemplare (Otto). Erstnachweis auf TK 4951.

Petrorhagia saxifraga (L.) Link – Steinbrech-Felsennelke
ELH 4948/32 Dresden-Südvorstadt, Würzburger Straße, in Rasen (F. Müller, Fröhner).
ELH 4948/44 Dresden-Prohlis, Straßenbahngleise (Rissmann).

Phytolacca esculenta VAN HOUTTE – Asiatische Kermesbeere
MLH 4845/23 Meißen W: Lossen, Weg zum Dreißiger Wasser am Ortsausgang Richtung Nelkanitz, vereinzelt (Doege).
OLH 4951/11 Bischofswerda SO: Putzkau, im ehemaligen Sandgrubengelände westlich der neuen Straße Putzkau–Neustadt/Sa., mehrere Exemplare (Otto).

Plantago arenaria WALDT. & KIT. – Sand-Wegerich
OLH 4848/32 Dresden-Klotzsche, Gewerbegebiet (Seidel).

Plantago coronopus L. – Krähenfuß-Wegerich
OLH 4852/22 Bautzen, Autobahnabfahrt (aus Richtung Dresden) Bautzen Ost, mehrere Exemplare (Friese).

Plantago maritima L. – Strand-Wegerich
OLH 4852/22 Bautzen, Autobahnabfahrt (aus Richtung Dresden) Bautzen Ost, 1 Trupp (Friese).

Polemonium caeruleum L. – Blaue Himmelsleiter
OLB 5154/32 Zittau SW: Oybin, Bachrand an der Almankawiese, 2 Exemplare (Sbrzesny).

Portulaca oleracea L. – Gemüse-Portulak
OLH 4855/24 Görlitz, Postplatz, in Pflasterritzen (Bräutigam).
MLH 4945/22 Nossen NNO: Radewitz, vereinzelt (Doege).

Potentilla intermedia L. – Mittleres Fingerkraut
OLH 4850/44 Bischofswerda SO: Kleindrebnitz, Feldweg am Südrand des Teichgebietes, mehrfach (Otto).

Potentilla norvegica L. – Norwegisches Fingerkraut
ELH 4948/24 Dresden, Eilenburger Straße (Hardtke). Früher häufiger im Stadtgebiet.

Pseudofumaria lutea (L.) BORKH. – Gelber Lerchensporn
OLB 4953/34 Löbau SSW: Ebersbach/Sa., zerstreute einzelne Horste in der Bachmauer in Nähe der Eisenbahnbrücke (Sbrzesny).

© Naturforschende Gesellschaft der Oberlausitz e.V.
http://www.naturforschende-gesellschaft-der-oberlausitz.de
ISSN 0941-0627

Reseda luteola L. – Färber-Resede
MLH 4845/21 Meißen W: Wauden Abzweig und Zufahrt von Lommatzsch, wenige Exemplare (Doege).

Salvia nemorosa L. – Steppen-Salbei 1
OLH 4852/21 Bautzen-Gesundbrunnen, Muskauer Straße, 25 Exemplare (Friese).

Securigera varia (L.) LASSEN – Bunte Kronwicke
OLH 4951/11 Bischofswerda SO: Putzkau, im ehemaligen Sandgrubengelände westlich der neuen Straße Putzkau–Neustadt/Sa. (Otto).

Sedum sarmentosum BUNGE – Kriechende Fetthenne
OLT 4553/34 Weißwasser SW, Kiefernheide südlich vom Schwarzen Schöps bei Boxberg, Ruderalstelle (Gebauer).

Senecio cineraria DC. – Silber-Greiskraut, Aschenblume
OLH 4852/23 Bautzen, Bahngelände beim ehem. RAW-Werk (2008 Friese, det. Gutte 2009).

Setaria verticilliformis DUMORT – Täuschende Borstenhirse
OLH 4753/14 Bautzen NO: Guttau S, Ödland (Friese).

Silene armeria L. – Nelken-Leimkraut
OLH 4752/34 Bautzen NW: Kleinwelka, ehemaliges Bahngelände, 1 Exemplar (Friese).

Sisymbrium strictissimum L. – Steife Rauke
OLH 5055/14 Zittau NO: Rosenthal, 1 Exemplar am Neißeradweg an der Bahnbrücke (Wünsche).

Sorbus aria (L.) CRANTZ s. str. – Gewöhnliche Mehlbeere
OLH 5053/34 Zittau WNW: Seifhennersdorf, 1 etwa 10 m hohes Exemplar am Rand eines Eschen-Eichenwäldchens südlich vom Wassergrund (Wünsche).
OLH 5054/32 Zittau NW: Niederoderwitz, 1 etwa 10 m hohes Exemplar in einem Feldgehölz (Ebereschen-Kiefern-Eichenbestand auf blockreichem Phonolithboden) 600 m nördlich vom Steinberg (Wünsche).

Spergularia salina J. PRESL & C. PRESL – Salz-Schuppenmiere
OLH 4753/34 Bautzen ONO: Purschwitz O, Autobahn, Mittelstreifen (Bräutigam).
OLH 4754/43 Niesky SSW: Nieder-Seifersdorf, Autobahnauffahrt (Otto).
OLH 4850/14 Kamenz SSW: Ohorn, Autobahnauffahrt in Richtung Dresden, zu Tausenden am Straßenrand (Otto).
OLH 4852/11 Bautzen WNW: Salzenforst, Autobahnauffahrt, zu Tausenden (Otto u. Friese).
OLH 4852/21 Bautzen Autobahnauffahrt West (Friese).
OLH 4852/22 Autobahnauffahrt Ost (Friese u. Otto).
Offensichtlich ist die Autobahn A 4 in der gesamten Oberlausitz besiedelt, s. auch Beobachtungen an den Autobahnauffahrten Burkau (2006 S. Müller) und Uhyst a. T. (2008 Hahn).

Stachys recta L. – Aufrechter Ziest
OLH 4852/23 Bautzen, Güterbahnhof, 1 mehrteiliges Exemplar (Otto u. Friese).

Tanacetum partheniifolium (WILLD.) SCH. BIP. – Staubige Wucherblume
MLH 4946/41 Meißen S: Blankenstein, Straße ins Triebischtal, vereinzelt (Doege).

Torilis arvensis (HUDS.) LINK – Feld-Klettenkerbel
OLH 4852/12 Bautzen W: Rattwitz, Betriebsgelände, ruderal (2009 Friese).

Valeriana officinalis subsp. *tenuifolia* (VAHL) SCHÜBL. & MARTENS – Hügel-Arznei-Baldrian
3
OLH 4852/12 Bautzen W: Rattwitz, Bahngelände am ehemaligen Sägewerk (1999 Friese, det. Gutte 2009). Erstnachweis für die Oberlausitz!

© Naturforschende Gesellschaft der Oberlausitz e.V.
http://www.naturforschende-gesellschaft-der-oberlausitz.de
ISSN 0941-0627

Verbascum phoeniceum L. – Violette Königskerze
OLT 4651/41 Bautzen NNW: Commerau b. Königswartha, Nördlicher Teichdamm vom Gemeindeteich, 2 Pflanzen (Hager). In der Oberlausitz zuletzt 1952 in Bautzen aufgetreten.

Veronica filiformis SM. – Faden-Ehrenpreis
MLH 4845/24 Meißen W: Raßlitz, Käbschützbach, vereinzelt (Doege).
MLH 4845/42 Meißen WSW: Ziegenhain ehemaliger Mühlgraben zwischen Ziegenhain und Pinnewitz, vereinzelt (Doege).
MLH 4845/44 Meißen WSW: Schiere zwischen Pinnewitz und Oberstößwitz, vereinzelt (Doege).

Vinca major L. – Großes Immergrün
OLT 4453/23 Weißwasser NW: Groß Düben, 1,3 km W, ruderalisierter Kiefernforst, verwildert (Bräutigam).

Viola suavis M. BIEB.– Blau-Veilchen
ELH 4948/42 Dresden-Loschwitz, beim Blauen Wunder (Fröhner).
ELH 5049/23 Pirna, Sporthafengelände (Fröhner).
Nur beispielhafte Punkte aufgeführt, im Elbhügelland neuerdings häufiger als *Viola odorata*.

Ansalbungen

Hippuris vulgaris L. – Tannenwedel
OLH 4755/34 Niesky SO: Teich zwischen Oberrengersdorf und Torga (Bräutigam).
OLH 4954/34 Löbau SSO: Ruppersdorf, Seerosenteich, mehr als 100 Exemplare (2007 Sbrzesny).

Nymphoides peltata (S. G. GMEL.) O. KUNTZE – Seekanne
OLH 4855/41 Görlitz-Schlauroth, Dorfteich, ca. 2/3 der Teichfläche deckend (Wünsche).

Stratiotes aloides L. – Krebsschere, Wasser-Aloe [1]
OLB 4952/23 Bautzen S: Sohland a. d. Spree, > 100 Exemplare in einem alten, abgetrennten Spreearm nordwestlich vom Stausee (Friese).
OLB 4953/44 Löbau S: Walddorf, Kottmar, Waldteich am Bierweg unterhalb der Spreequelle, etwa 50 Exemplare (Schluckwerder u. Wünsche).

Berichtigung

Nach Revision in Teilen der Datenbank vom Lausitzherbar des Senckenberg Museums für Naturkunde Görlitz (GLM) durch H.-W. Otto 2009 ist die folgende Rastermarkierung im „Atlas der Farn- und Samenpflanzen des Freistaates Sachsens“ (HARDTKE & IHL 2000) zu streichen:

Viola uliginosa – Moor-Veilchen
4753/44 (beruhte auf Verwechslung von Wuischke bei Weißenberg mit Wuischke bei Hochkirch).

Literatur

BRÄUTIGAM, S. & W. GREUTER (2007): A new treatment of *Pilosella* for the Euro-Mediterranean flora. -- Willdenowia **37**: 123–137

EURO+MED (2006-): Euro+Med Plantbase - the information resource for Euro-Mediterranean plant diversity. Published on the Internet http://ww2.bgbm.org/EuroPlusMed/ [accessed *DATE*].

HAASE, G. & K. MANNSFELD [Hrsg.] (2002): Naturraumeinheiten, Landschaftsfunktionen und Leitbilder am Beispiel von Sachsen. – Forschungen zur deutschen Landeskunde 250, Deutsche Akademie für Landeskunde, Selbstverlag Flensburg, 214 S., CD-ROM

© Naturforschende Gesellschaft der Oberlausitz e.V.
http://www.naturforschende-gesellschaft-der-oberlausitz.de
ISSN 0941-0627

HARDTKE, H.-J. & A. IHL (2000): Atlas der Farn- und Samenpflanzen Sachsens. – Hrsg. Sächsisches Landesamt für Umwelt und Geologie, 806 S.

JÄGER, E. J. & K. WERNER [Hrsg.] (2005): Exkursionsflora von Deutschland, Rothmaler Band 4 Gefäßpflanzen: Kritischer Band. – 10. bearb. Aufl., Spektrum Akademischer Verlag, 980 S.

Anschrift des korrespondierenden Verfassers:

Hans-Werner Otto
Putzkauer Straße 5
01877 Bischofswerda
E-Mail: hw.otto@freenet.de